

PLAN MUNICIPAL DE PREVENCIÓN E DEFENSA CONTRA OS INCENDIOS FORESTAIS DO CONCELLO DE PADERNE



Xaneiro 2022

ÍNDICE

1	INTRODUCCIÓN	1
1.1	Antecedentes e xustificación.....	1
1.2	Obxectivos.....	2
1.3	Aprobación do Plan Municipal de Prevención e Defensa Contra Incendios Forestais.....	3
2	ÁMBITO TERRITORIAL.....	4
2.1	Situación, límites e superficies.....	4
2.2	Parroquias e núcleos de poboación.....	4
2.3	Caracterización do medio natural	5
2.3.1	Topografía.....	5
2.3.2	Climatoloxía.....	6
2.3.3	Edafoloxía	7
2.3.4	Hidroloxía	9
2.3.5	Flora	9
2.3.6	Fauna	11
2.4	Espazos naturais protexidos	14
3	ANÁLISE DO RISCO DE INCENDIOS	14
3.1	Histórico de incendios	14
3.1.1	Número de incendios e superficie queimada.....	14
3.1.2	Parroquias de Alta Actividade Incendiaria (PAAI).....	16
3.1.3	Activación do PEIFOGA en situación 2.....	17
4	XESTIÓN DA BIOMASA	22
4.1	Definición das redes secundarias de faixas de xestión de biomasa	23
4.1.1	Perimetral ao solo urbano, núcleo rural e urbanizable	23
4.1.2	Arredor das edificacións destinadas ás persoas, vivendas illadas, urbanizacións, depósitos de lixo, cámpings, gasolineras e parques e instalacións industriais situados a menos de 400 metros do monte e arredor das edificacións illadas destinadas ás persoas.....	25
4.2	Xestión da biomasa en pistas, vías, camiños, estradas de titularidade municipal	25
4.3	Xestión da biomasa nos montes de titularidade municipal	25
4.4	Relación de parcelas afectadas	26

ANEXOS

- 1 Relación de parcelas afectadas

PLANOS

- 1 Plano de Situación
- 2 Rede de defensa contra os incendios forestais
 - 2.1 Rede secundaria de faixas de xestión da biomasa perimetral ao solo urbano, núcleo rural e urbanizable, e arredor das edificacións illadas

MEMORIA

1 INTRODUCCIÓN

1.1 Antecedentes e xustificación

O monte constitúe un patrimonio esencial para o desenvolvemento sustentable de Galicia, onde os terreos de monte constitúen máis do 65% da súa superficie e onde integrados con eles hai 313 concellos cuns 31.550 núcleos de poboación.

Mais o importante valor que o monte desempeña para a nosa sociedade no seu conxunto vén sendo ameazado pola propagación de incendios forestais, afectando á súa riqueza ambiental e paisaxística e ás actividades agroforestais que se desenvolven nel.

Esta situación débenos facer conscientes de que os incendios forestais no medio rural constitúen unha grave ameaza para calquera política de desenvolvemento rural, ademais de comprometer a sustentabilidade económica e social de Galicia.

Os terreos forestais e as súas zonas de influencia teñen unha configuración específica que dificulta a súa protección contra os incendios forestais; entre outras, estas características son a fragmentación da propiedade, o desequilibrio entre zonas, o abandono da agricultura, a gandaría extensiva sen control e a progresiva transformación das parcelas agrícolas fragmentadas en terreos de monte, o que deu lugar a unha progresiva desorde do territorio incrementando a ameaza derivada dun incendio forestal.

O *Estatuto de autonomía de Galicia* no artigo 27.10 e a *Constitución de 1978* nos artigos 148.1.8 e 149.1.23 determinan o marco normativo xeral de referencia en materia de prevención e incendios forestais. A *Lei 43/2003, de 21 de novembro, de montes*, atribúe á Comunidade Autónoma a facultade para desenvolver os aspectos de defensa contra incendios forestais dotando dun marco regulador legislativo que contribúe a fortalecer a seguridade xurídica das administracións públicas galegas e dos cidadáns na prevención e defensa contra os incendios forestais.

A *Lei 7/2012, do 28 de xuño, de montes de Galicia*, ten por obxecto establecer o marco normativo

dos montes e terreos forestais existentes na Comunidade Autónoma de Galicia, e será aplicable a todos os montes ou terreos forestais do territorio.

A *Lei 3/2007, do 9 de abril, de prevención e defensa contra os incendios forestais de Galicia*, estrutura o planeamento de defensa do espazo rural fronte aos incendios forestais, en varios niveis: galego, de distrito, municipal e inframunicipal. No seu *artigo 7* atribúe a competencia dos concellos de elaborar e aprobar os plans municipais de prevención e defensa contra os incendios forestais, adoptar as medidas de prevención de incendios forestais que lles correspondan en terreos que lles sexan da súa titularidade, ordenar a execución das obras necesarias para conservar e manter o solo e a biomasa vexetal nas condicións precisas que eviten os incendios, e de forma máis concreta a ordenación e execución subsidiaria da xestión da biomasa, así coma o deber de xestionar as redes secundarias de faixas de xestión de biomasa e as faixas laterais das redes viarias da súa titularidade.

Neste marco, o planeamento a nivel municipal integrará nos plans de emerxencias municipais as actuacións de prevención e defensa contra os incendios forestais, con arranxo ó previsto na lexislación de emerxencias, sendo a *Lei 17/2015, do 9 de xullo, do Sistema Nacional de Protección Civil*, a *Lei 5/2007, do 7 de maio, de emerxencias de Galicia* (Platerga) e o Plan especial de protección civil ante emerxencias por incendios forestais na Comunidade Autónoma de Galicia (Peifoga).

1.2 Obxectivos

O obxectivo principal do presente Plan Municipal de Prevención e Defensa contra Incendios Forestais, en cumprimento do establecido na *Lei 3/2007*, é a definición da rede de faixas secundarias de xestión de biomasa, formadas por un conxunto de parcelas lineais do territorio estratexicamente localizadas, e garantir o control e a eliminación total ou parcial da biomasa forestal, mediante técnicas silvícolas axeitadas, co fin principal de reducir o risco de incendio e protexer a seguranza das persoas.

Este obxectivo fundamental concrétase nunha serie de accións sobre o territorio que buscan

organizar a xestión da biomasa en zonas estratéxicas, especialmente aquelas declaradas de alto risco de incendio, unido á construción e mantemento de faixas exteriores de protección de zonas poboadas, o tratamento de áreas forestais nun esquema de intervención segundo modelos silvícolas previamente establecidos, no ámbito da defensa de persoas e bens e a defensa dos montes.

A redacción do presente Plan pretende, por tanto, aportar un documento que conteña as accións necesarias para a defensa contra os incendios forestais efectuando unha análise da situación actual, e establece unha zonificación do territorio como marco das directrices de actuación a realizar para acadar os obxectivos propostos.

1.3 Aprobación do Plan Municipal de Prevención e Defensa Contra Incendios Forestais

É competencia dos concellos elaborar e aprobar os plans municipais de prevención e defensa contra os incendios forestais, e integralos nos plans de emerxencias municipais, de acordo co previsto na lexislación galega de emerxencias.

Os plans deberán ser redactados por técnicos competentes en materia forestal.

A estrutura deste plan, ven definida no *artigo 16 da Lei 3/2007*, e axustarase ás directrices que estableza a normativa aplicable en materia de emerxencias.

Será a dirección xeral competente en materia forestal quen emita informe preceptivamente e con carácter vinculante sobre os plan municipais de prevención e defensa contra os incendios forestais antes da súa aprobación. O ámbito do plan poderá ser de todo o concello ou ilo desenvolvendo por zonas.

A coordinación e a xestión do planeamento municipal de prevención e defensa contra os incendios forestais compétenlle a alcaldía. A elaboración, execución e actualización deste planeamento ten carácter obrigatorio.

Os plans municipais de prevención e defensa contra os incendios forestais deberán adaptarse ao disposto nesta Lei nun prazo de cinco anos desde a súa entrada en vigor.

2 ÁMBITO TERRITORIAL

O marco xeográfico obxecto do presente Plan Municipal de Prevención e Defensa Contra os Incendios Forestais é o concello de Paderne, localizado na provincia de A Coruña, dentro do Distrito Forestal II Bergantiños-Mariñas Coruñesas.

2.1 Situación, límites e superficies

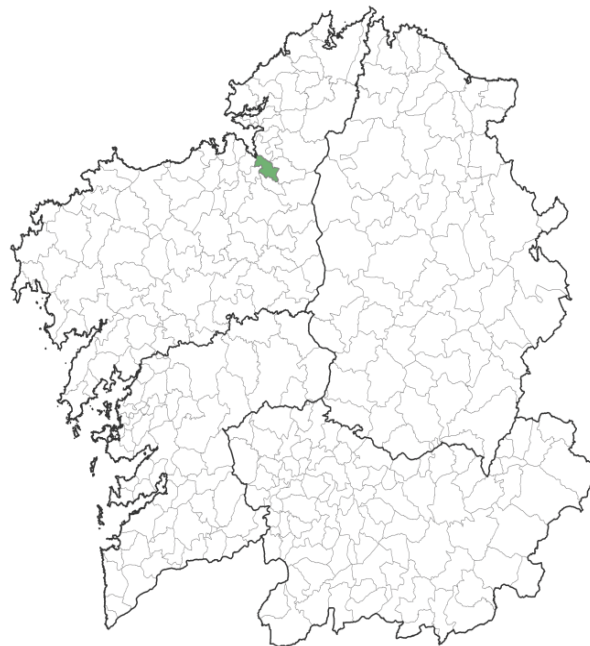
Situación

O concello de Paderne sitúase na provincia de A Coruña. As súas coordenadas xeográficas son:

- Latitude: 43°17'39,82"N
- Lonxitude: 8°9'41,22"W

Límites

- Norte: concello de Miño.
- Oeste: concellos de Betanzos e Bergondo.
- Sur: concello de Coirós.
- Leste: concellos de Miño e Irixoa.



Mapa 1 Localización do concello

Superficie

Ten unha extensión de 39,8 km².

2.2 Parroquias e núcleos de poboación

O concello distribúese en 9 parroquias que se relacionan na seguinte táboa:

Parroquia	Superficie	Habitantes
Adragonte (Santiago)	586,10	234
Obre (Sto. André)	201,72	209
Paderne (S. Xoán)	129,66	182
Quintas (Sto. Estevo)	418,29	177
Souto (Sta. María)	472,91	357
Vilouzás (S. Salvador)	357,79	327
San Xulián de Vigo (S. Xulián)	817,73	225
Vilamourel (S. Xoán)	626,03	106
San Pantaleón das Viñas (S. Pantaleón)	371,32	602

Táboa 1 Táboa de parroquias e habitantes (Fonte: IGE)

*Superficie en hectáreas



Mapa 2 Mapa de parroquias

2.3 Caracterización do medio natural

2.3.1 Topografía

O territorio do municipio de Paderne pódese describir mediante o establecemento dunha serie de chanzos en altitude correspóndese cada un deles, a zonas máis ou menos cha onde a altitude de este a oeste, cara a ría de Betanzos. Á vez, estes chanzos dispóñense entre as diferentes dorsais que recorren o municipio nesa mesma dirección.

O chanzo correspondente á maior altitude sitúase na parte máis occidental do territorio,

abarcando a práctica totalidade da parroquia de Adragonte e parte das de Vigo e Vilamourel. Neste nivel de altitude, situado entre os 450 e os 250 metros, a cota máis elevada é de 409 metros, correspondente ó Pico do Feal, situado na parroquia de Vigo.

As altitudes intermedias aparecen na zona central do municipio. Entre os 250 e 150 metros sitúase a zona máis extensa do territorio de Paderne. Por debaixo destas cotas sitúase a case totalidade do territorio das parroquias de Obre, Viñas e Souto e, a maior altitude, a de Adragonte. Toda esta zona central do territorio aparece sucada por diferentes cursos fluviais que verten, na súa maioría, ao Mandeo e ao Lambre.

Para rematar, as menores altitudes, dende 150 m ata o nivel do mar, aparecen ó largo dos cursos do Mandeo e Lambre, así como na zona litoral da ría de Betanzos. É, ademais, nas marxes de ambos ríos, onde aparecen as maiores pendentes do municipio, formando paredes verticais onde encaixan os cursos de auga, chegando as pendentes a alcanzar valores entre o 30 % e o 50 %. Unha área a destacar en canto ao aspecto morfolóxico do municipio é o entorno da ría de Betanzos, que constitúe o litoral do municipio de Paderne. Na parte da costa máis setentrional destaca a lingua de terra que representa punta Xurelos e os areais da Xurela e ponte do Porco. O descenso de altitude cara o mar prodúcese nesta área de forma brusca, aparecendo unha liña de costa abrupta e escarpada sobre o mar. É en punta Xurelos onde aparecen as maiores pendentes deste litoral, superándose, nalgúns puntos, o valor do 50 %.

Máis cara o sur, é dicir, cara o fondo da ría aínda que sen chegar á desembocadura do Mandeo, que se sitúa no municipio de Betanzos, as pendentes a penas superan o valor do 20 %, debido a que a altitude vai descendendo dende o interior de forma máis suave e continua.

Os montes que se atopan no concello, son:

Pico do Feal (409 m), Monte Petón (338 m), O Penedo (319 m), Monte do Castro (288 m), Esperela (271 m), Alto de Vilouzás (222 m), Montes do Pereirón (200 m) e As Poceiras (192 m).

2.3.2 Climatoloxía

O municipio de Paderne está incluído na comarca das Mariñas. De forma xeral, este territorio

non acusa de maneira importante os efectos das borrascas que entran dende o Atlántico, debido á protección que ofrecen as rías máis ou menos cerradas sobre si mesmas que conforman o Golfo Ártabro. Da mesma maneira, as baixas altitudes do territorio estudado fan que non se produzan os efectos derivados do choque das masas de aire fronte ao relevo costeiro. Do Atlántico proceden tanto as borrascas que orixinan as precipitacións, como os ventos fríos do NNO, N ou NO. Pero, ademais, é o responsable da suavidade das temperaturas, tanto no verán como en inverno, actuando como un eficaz regulador térmico que evita os amplos contrastes estacionais.

O réxime térmico caracterízase, pola suavidade das temperaturas ó longo de todo o ano, non existindo unha amplitude térmica elevada entre temperaturas máximas e mínimas anuais (8,5 °C).

De forma análoga ó que ocorre no resto do territorio galego, prodúcese un desprazamento do inicio da primavera e do verán, de tal maneira que a primavera comeza con certo atraso e alárgase ata case o mes de xuño e en setembro alcánzanse temperaturas superiores ás dos meses de verán. A temperatura media anual (12,3 °C) correspóndese cun clima temperado característico da costa occidental dos continentes.

A distribución de precipitacións é relativamente homoxénea ao longo do ano. Nos meses de inverno prodúcese aproximadamente un 33 % da precipitación anual, na primavera un 12 %, no verán un 27 % e no outono un 28 %. O maior volume de precipitación concéntrase nos meses de inverno e outono, aínda que sen existir grandes diferenzas entre as estacións.

2.3.3 Edafoloxía

Para a identificación dos solos do municipio de Paderne, tómase como referencia principal as rochas existentes no mesmo. A partir desta información analízanse os solos tipo do municipio, aínda que sen perder de vista as características diferentes introducidas por outros factores determinantes na formación e evolución edáfica como son o relevo, a flora e fauna ou o clima. Establécese, desta maneira, os Cambisoles como solos predominantes do territorio, orixinados

a partir, tanto de materiais de xisto como graníticos. Os solos desenvolvidos sobre xistos teñen características intermedias entre os orixinados a partir de rochas básicas e granitos. No caso dos xistos presentes en Paderne (complexo de Ordes) teñen maior tendencia cara os segundos ao ser de tipo cuarcítico.

Os solos tipo presentes no territorio son cambisoles húmicos, é dicir, solos con certo desenvolvemento en profundidade e cunhas propiedades físicas determinadas pola presenza dunha granulometría grosa (de franca a franco - areosa) que favorece unha rápida circulación e eliminación da auga por drenaxe. Isto fai que se produzan períodos de déficit hídrico coincidentes coa época de maior insolación, máis apreciable en solos sobre granitos e xistos con alta tendencia granítica. Trátase de solos ácidos (ph de 4,5 - 5) e un grao de saturación en Ao do complexo de cambio bastante elevado, que repercute nun déficit de nutrientes asimilables para as plantas. Isto implica certa limitación para o cultivo facilmente corrixible mediante o encalado das terras de labor e a adición de nutrientes (P, K, Mg, Ca e N).

En solos cultivados dende fai tempo, coincidindo con áreas que presentan certo grao de seca no seu horizonte superior, desenvólvense solos do tipo cambisol dístrico, caracterizados por un contido en materia orgánica e espesura menor que os anteriores.

En zonas cun maior contido en minerais ricos en ferro e magnesio fórmanse outro tipo de cambisoles máis evolucionados dende o punto de vista químico, denominados ferrálicos. No caso de Paderne, estas condicións danse de forma puntual, sen chegar a formar horizontes propiamente ferrálicos, polo que se pode falar de cambisoles ferráli húmicos.

Son de destacar tamén os leptosoles formados a partir de rochas graníticas e que presentan un escaso desenvolvemento en profundidade, polo que son frecuentes os afloramentos de rochas e a alta pedregosidade o que implica unha limitación para o cultivo (xa sexa agrícola ou forestal).

Na zona da ría de Betanzos os solos son pouco profundos e cun desenvolvemento escaso (inceptisoles e entisoles) formados a partir das rochas ácidas. Son solos ricos en materia orgánica, pobres en fósforo asimilable e en bases de cambio. Esta característica provoca a necesidade de aporte de emendas de nutrientes si se queren dedicar estes solos para o cultivo.

A textura é franca con tendencia franco – arxilo - areosa e os seus valores de ph oscilan en torno ao 5 - 6,5, sendo, polo tanto, menos ácidos que os anteriores.

2.3.4 Hidroloxía

Os cursos fluviais xogan un papel moi destacado xeográfica e morfoloxicamente dentro do territorio de Paderne. En primeira instancia, os dous principais ríos, o Lambre e o Mandeo, delimitan o municipio ao norte e ó sur respectivamente. Son estes dous ríos os que, xunto co rego de Morao, conforman as principais concas hidrolóxicas que se vertebran entre os vales e dorsais do territorio. Existen, ademais, outras concas de menor entidade integradas nas anteriores cuxos leitos son rego Meizoso, río Zarzo, rego da Pontiga Morao, rego de Roila, rego de Picha na conca do Mandeo e rego da Azureira na conca do Lambre.

O río Mandeo discorre ó largo duns 56 km dende o seu nacemento en Marco das Pías (municipio de Sobrado dos Monxes) ata a súa desembocadura na ría de Betanzos. Conforma, como se dixo, o límite sur de Paderne facendo fronteira co municipio de Coirós. O Lambre nace no municipio de Monfero, no lugar de Santa Xuliana. Tras recorrer uns 15 km conformando a fronteira norte de Paderne, desemboca en Ponte do Porco á ría de Betanzos.

O río Meizoso atravesa as parroquias de Adragonte e Quintás antes de desembocar no Mandeo á altura do lugar de Teixeira. Outro dos afluentes do Mandeo é o Zarzo que discorre na súa práctica totalidade polo municipio de Irixoa e soamente no seu tramo final se interna en Paderne.

2.3.5 Flora

A vexetación potencial do municipio de Paderne encádrase na correspondente á asociación *Rusco acuteati - Quercetum roboris*.

No municipio de Paderne encóntranse varios dos hábitats declarados de interese comunitario e que están, polo tanto, incluídos na proposta galega da Rede Natura 2000. A maioría destes hábitats están ligados ós sistemas de marismas e zonas húmidas que tanta importancia cobraron en canto ás políticas de conservación.

Segundo a clasificación Ramsar considéranse zonas húmidas os diversos tipos de medios e

ecosistemas que alberga a zona litoral, sempre e cando inclúan augas superficiais, de menos de seis metros de profundidade en marea baixa. Dentro do grupo das zonas húmidas mariñas e costeiras destacan os estuarios e sistemas fluvial mariños en canto á súa importancia ó longo da costa galega.

Os estuarios son un típico exemplo de complexo de zonas húmidas xa que solen aparecer asociados os estuarios, propiamente ditos con bancos mareais de lodo e arena e con marismas e esteiros mareais.

Segundo isto, un dos lugares máis interesantes tanto no referido á fauna que presenta como en canto ás súas comunidades vexetais, é a zona da marisma da ría de Betanzos.

Nela pódese observar a situación preferente das diferentes comunidades de vexetación. Cada unha delas ocupa as zonas nas que as condicións de salinidade, temperatura, humidade, etc. son máis axeitadas para o seu desenvolvemento.

Desta forma, obsérvase que na zona central do estuario onde a influencia das mareas é total, sitúanse as comunidades da fanerógama do xénero *Zostera*. As súas largas follas cintadas tapizan o fondo limoso do estuario formando grandes praderías verdes. Están formadas por dúas especies: *Zostera noltii* sempre cuberta pola marea e *Zostera marina* que soporta estar descuberta en marea baixa.

Máis cara o exterior da marisma, entre os canais, desenvólvense outras praderías neste caso de gramíneas, como *Spartina maritima* planta terrestre adaptada ós ambientes salobres.

E, por fin, nas zonas periféricas da marisma, onde as condicións de salinidade son apreciablemente menores, sitúanse as comunidades de xuncos (*Juncus maritimus*).

Xa fora da influencia do ecosistema do estuario, son de destacar as densas masas boscosas que conforman os bosques riparios.

Ó longo dos cursos do Mandeo e do Lambre desenvólvense masas de bosques en galería formados principalmente por ameneiros (*Alnus glutinosa*) e salgueiros (*Salix atrocinerea*), acompañados de abeleiras, castiñeiros, freixos, olmos e carballos. No piso vexetal inferior é típica a presenza de felgos e lianas, ademais doutras herbáceas adaptadas a condicións de escaseza

de luz, debido ao espeso dosel que forman os ameneiros. Destaca a presenza, en zonas máis abertas e soleadas, de grupos de castiñeiros seguindo as correntes de auga tanto polas ladeiras como polo fondo de val. Son comúns tamén en formacións aos marxes das estradas e camiños, rodeando as plantacións de pinos e eucaliptos. Especies acompañantes: *Corylus avellana* (abeleira), *Castanea sativa* (castiñeiro), *Fraxinus excelsior* (freixo), *Ulmus* ssp. (diferentes especies de olmos) e *Quercus robur* (carballo), *Hedera helix* (hedra), *Lonicera periclymenum* (madreselva), *Blechnum spicant*, felgos do xénero *Dryopteris* spp., *Anemone nemorosa*, *Laurus nobilis* (loureiro), *Solanum dulcamara* (vide silvestre), *Aquilegia vulgaris*, *Osmunda regalis* (felgo real), *Euphorbia* ssp., *Hypericum androsaemum*...

2.3.6 Fauna

Establécese unha panorámica xeral da fauna silvestre presente no municipio:

Peixes:

Petromyzon marinus (lamprea) *Salmo salar* (salmón), *Salmo trutta trutta* (reo), *Salmo trutta fario* (troita) e *Anguilla anguilla* (anguía).

Anfibios e réptiles:

En Paderne citouse a presenza de diferentes especies de anfibios e réptiles endémicos da zona noroeste da Península Ibérica. Entre elas pódense destacar anfibios como o tritón ibérico (*Lissotriton boscai*), a sacarrancha rabilonga e a ra patilonga (*Rana iberica*), ademais do lagarto verdinegro, lagartixa da serra (*Iberolacerta monticola*), lagartixa galega (*Podarcis bocagei*) e víbora de Seoane (*Vipera seoanei*) entre os réptiles. Todas estas especies habitan en lugares húmidos e sombríos, como poden ser os bosques en galería e os prados e matos asociados ós cursos fluviais. No caso dos anfibios a súa vida transcorre máis intimamente ligada á auga, actuando moitas veces como indicadores de augas limpas (é o caso da sacarrancha rabilonga).

Mamíferos:

Moitos dos pequenos mamíferos presentes no territorio teñen hábitos de vida nocturnos ou demasiado discretos como para que a súa presenza sexa detectada facilmente, aínda que

formen parte da fauna máis abundante e común. Aparte dalgúns acostumados a habitar lugares máis ou menos antropizados (ratos, morcegos...), a maioría destes animais ocupan as zonas onde os bosques ou matos presentan maior densidade, procurándose desta maneira protección e alimento.

Existe outro grupo (rata de auga ou londra) que desenvolven a súa actividade en prados e bosquetes de ribeira xa que precisan ambientes con un elevado grao de humidade ou un hábitat estritamente ligado á auga.

Neste grupo de animais, ademais da fauna máis tipicamente ligada á presenza humana, común na maioría das zonas rurais de Galicia (porco bravo, zorro, ourizo, diferentes especies de roedores e pequenos mamíferos...).

Esquíó (*Sciurus vulgaris*), coello (*Oryctolagus cuniculus*), rato de almizcre (*Galemys pyrenaicus*), raposo (*Vulpes vulpes*), algaria (*Genetta genetta*), porco bravo (*Sus scrofa*), morcego do río (*Myotis daubentoni*), furafollas ibérico (*Sorex granarius*), lontra (*Lutra lutra*), rata común (*Rattus norvegicus*) e raton caseiro (*Mus musculus*).

Aves:

As especies máis interesantes aparecen ligadas á zona da marisma e ría de Betanzos. Trátase principalmente de aves migratorias que encontran refuxio e alimento entre a vexetación da marisma xa sexa como escala na súa viaxe ou como destino da mesma. Destaca a presenza entre os xuncais da garzota branca (*Egretta garzetta*), garza real (*Ardea cinerea*), píllara real (*Charadrius hiaticula*), mazarico chiador e real (*Numenius phaeopus* e *Numenius arquata*), mazarico de rabo pinto (*Limosa lapponica*) e narcexa común (*Gallinago gallinago*).

Nos areas como os de Ponte do Porco ou Pedrido así como nos illotes máis externos da ría, é habitual a presenza de diferentes especies de gaivotas ou anadas.

Ademais da avifauna costeira, existen numerosas especies de rapaces (azor, gabián) que buscan as súas presas nas zonas de mato máis ou menos espeso.

Non hai que esquecer a gran variedade de aves moi comúns en zonas rurais galegas e que se habituaron a vivir nas áreas urbanizadas como as rulas, ferreiriños, merlos, etc. A estas hai que

engadilas aves máis comúns nas cidades (pombas, lavandeiras ou gorrións).

Abelleiro común (*Pernis apivorus*), azulenta común (*Prunella modularis*), gabeador común (*Certhia brachydactyla*), picanzo vermello (*Lanius collurio*), falcón pequeno (*Falco subbuteo*), lavanco común (*Anas platyrhynchos*), gaio común (*Garrulus glandarius*), andoriña de cu branco (*Delichon urbicum*), andoriña dos penedos (*Ptyonoprogne rupestris*), azor común (*Accipiter gentilis*), carriza dos xuncos (*Cisticola juncidis*), miñato común (*Buteo buteo*), cardeal común (*Pyrrhula pyrrhula*), avelaiona común (*Strix aluco*), ferreiriño real (*Parus major*), ferreiriño carboeiro (*Parus ater*), folosa das canaveiras (*Acrocephalus scirpaceus*), peneireiro común (*Falco tinnunculus*), carriza (*Troglodytes troglodytes*), noiteboa cincenta (*Caprimulgus europaeus*), paspallás común (*Coturnix coturnix*), rabirrubio común (*Phoenicurus ochruros*), corvelo (*Corvus corone*), cuco común (*Cuculus canorus*), corvo común (*Corvus corax*), papuxa de cabeza negra (*Sylvia melanocephala*), papuxa das amoras (*Sylvia atricapilla*), papuxa picafollas (*Sylvia borin*), papuxa do mato (*Sylvia undata*), escribenta amarela (*Emberiza citrinella*), escribenta riscada (*Emberiza cia*), escribenta común (*Emberiza cirrus*), estorniño negro (*Sturnus unicolor*), galo copo (*Fulica atra*), galiña do río (*Gallinula chloropus*), gabián común (*Accipiter nisus*), andoriña común (*Hirundo rustica*), pardal común (*Passer domesticus*), pardal montés (*Passer montanus*), falcón peregrino (*Falco peregrinus*), ferreiriño cristado (*Parus cristatus*), ferreiriño azul (*Parus caeruleus*), xílgaro (*Carduelis carduelis*), lavandeira branca (*Motacilla alba*), lavandeira amarela (*Motacilla flava*), lavandeira real (*Motacilla cinerea*), curuxa común (*Tyto alba*), picapeixe común (*Alcedo atthis*), millafre negro (*Milvus migrans*), melro rieiro europeo (*Cinclus cinclus*), melro común (*Turdus merula*), ferreiriño rabilongo (*Aegithalos caudatus*), moucho común (*Athene noctua*), picafollas europeo (*Phylloscopus collybita*), picafollas ibérico (*Phylloscopus ibericus*), ouriolo común (*Oriolus oriolus*), pombo das rochas (*Columba livia*), pombo torcaz (*Columba palumbus*), liñaceiro común (*Carduelis cannabina*), papurrubio (*Erithacus rubecula*), peto real (*Dendrocopos major*), pimpín común (*Fringilla coelebs*), peto verde eurasiático (*Picus viridis*), zurrasca común (*Rallus aquaticus*), estrelia riscada (*Regulus ignicapilla*), rousinol bravo (*Cettia cetti*), chasco común (*Saxicola torquatus*),

rola común (*Streptopelia turtur*), rola turca (*Streptopelia decaocto*), pega (*Pica pica*), cirrío común (*Apus apus*), xirín (*Serinus serinus*), verderolo común (*Carduelis chloris*), mergullón pequeno (*Tachibaptus ruficollis*), folosa poliglota (*Hippolais polyglotta*), tordo do visgo (*Turdus viscivorus*) e tordo común (*Turdus philomelos*).

2.4 Espazos naturais protexidos

Na seguinte táboa recóllense os espazos naturais protexidos presentes total ou parcialmente no concello. Nestas áreas poderanse seguir levando a cabo de maneira ordenada os usos e as actividades tradicionais que non vulneren os valores protexidos. Para o resto das actuacións, incluíndo a realización de edificacións, será precisa a autorización da Consellería de Medio Ambiente.

Nome	Categoría	Código
Betanzos-Mandeo	Zonas Especiais de Conservación (ZEC)	ES1110007
	Rede Natura 2000	ES1110007
	Zona de Especial Protección dos Valores Naturais (ZEPVN)	

Táboa 2 Espazos naturais protexidos (Fonte: IET)

3 ANÁLISE DO RISCO DE INCENDIOS

A análise estatística dos incendios forestais acontecidos no concello foi elaborada a partir dos datos proporcionados pola Consellería do Medio Rural para o período 2008-2020.

Segundo o PEIFOGA, o Índice de Risco Potencial (IRP) para o concello é **Alto** e **NON** está declarado como Zona de Alto Risco (ZAR).

3.1 Histórico de incendios

3.1.1 Número de incendios e superficie queimada

Para o período considerado o concello presenta unha media de 1,33 incendios/ano e 0,09 hectáreas/ano queimadas. O número de incendios forestais ocorridos foi de 16 lumes,

queimando un total de 1,06 hectáreas, 0,39 arboradas e 0,67 rasas. Na seguinte táboa e gráfica amósanse os datos de superficies queimadas e o número de incendios ocorridos no período 2008-2020.

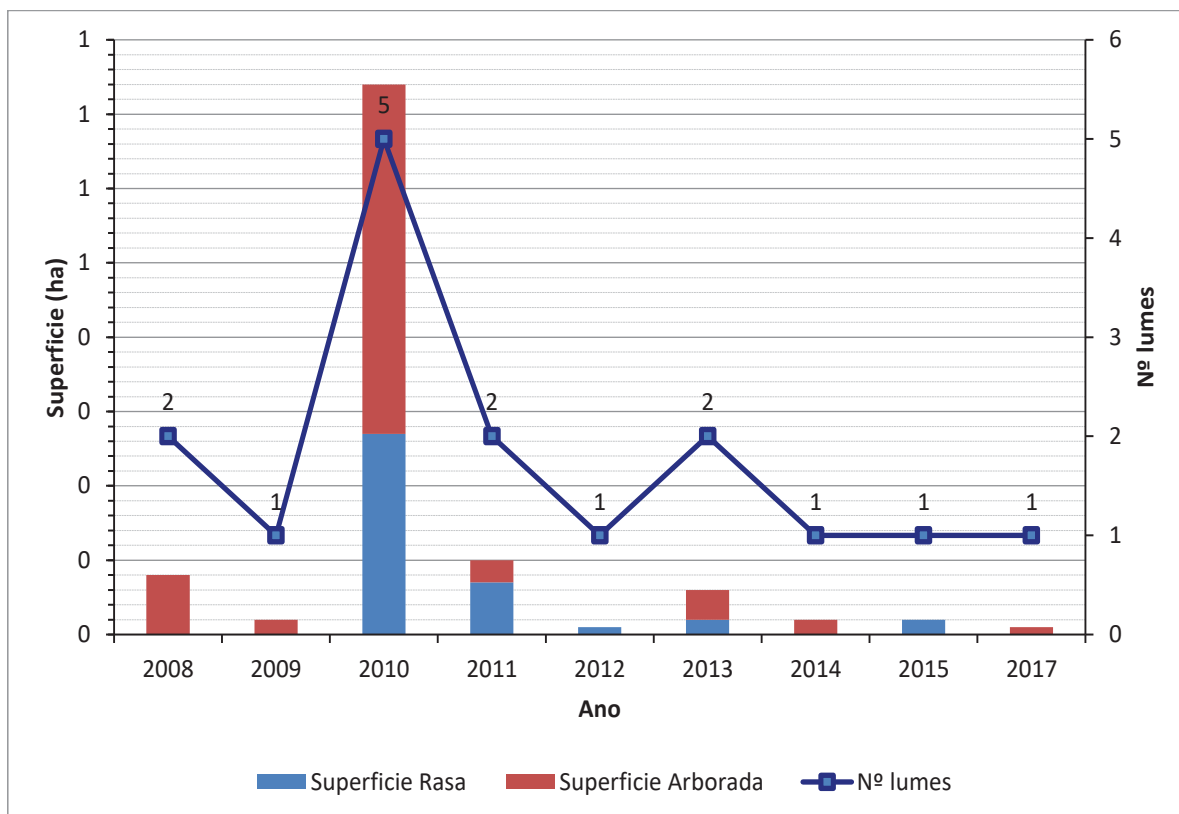
Parroquia	Ano	Nº	Superficie Arborada	Superficie Rasa	Superficie Total
San Pantaleón das Viñas (San Pantaleón)	2008	2	0,00	0,08	0,08
Velouzás (San Salvador)	2009	1	0,00	0,02	0,02
Adragonte (Santiago)	2010	1	0,01	0,17	0,18
San Pantaleón das Viñas (San Pantaleón)	2010	1	0,00	0,29	0,29
Velouzás (San Salvador)	2010	3	0,26	0,01	0,27
San Pantaleón das Viñas (San Pantaleón)	2011	1	0,00	0,03	0,03
Velouzás (San Salvador)	2011	1	0,07	0,00	0,07
San Pantaleón das Viñas (San Pantaleón)	2012	1	0,01	0,00	0,01
Quintas (Santo Estevo)	2013	1	0,02	0,00	0,02
San Pantaleón das Viñas (San Pantaleón)	2013	1	0,00	0,04	0,04
Velouzás (San Salvador)	2014	1	0,00	0,02	0,02
San Pantaleón das Viñas (San Pantaleón)	2015	1	0,02	0,00	0,02
Souto (Santa María)	2017	1	0,00	0,01	0,01
TOTAL		16	0,39	0,67	1,06

Táboa 3 Número de incendios e superficie queimada no período 2008-2020 (Fonte: Consellería do Medio Rural)

*Superficie en hectáreas

Parroquia	TOTAL	2008	2009	2010	2011	2012	2013	2014	2015	2016	2017
Adragonte (Santiago)	1	0	0	1	0	0	0	0	0	0	0
Quintas (Santo Estevo)	1	0	0	0	0	0	1	0	0	0	0
San Pantaleón das Viñas (San Pantaleón)	7	2	0	1	1	1	1	0	1	0	0
Souto (Santa María)	1	0	0	0	0	0	0	0	0	0	1
Velouzás (San Salvador)	6	0	1	3	1	0	0	1	0	0	0
TOTAL	16	2	1	5	2	1	2	1	1	0	1

Táboa 4 Distribución dos incendios no período 2008-2020 (Fonte: Consellería do Medio Rural)



Gráfica 1 Superficie quemada e número de incendios ocorridos no período 2008-2020 (Fonte: Elaboración propia)

3.1.2 Parroquias de Alta Actividade Incendiaria (PAAI)

Segundo a Lei 7/2012, do 28 de xuño, de montes de Galicia as parroquias de alta actividade incendiaria son aquelas parroquias incluídas en zonas declaradas como de alto risco que, polo número de incendios forestais reiterados ou pola súa gran virulencia, precisen medidas extraordinarias de prevención de incendios e de protección dos montes fronte aos impactos producidos por eles.

Nas parroquias de alta actividade incendiaria realizarase un seguimento exhaustivo de calquera actividade incluída no territorio e intensificaranse as actuacións de vixilancia e disuasión.

No concello de Paderne non hai declarada ningunha parroquia de alta actividade incendiaria segundo o Plan de prevención e defensa contra os incendios forestais de Galicia (PLADIGA 2020).

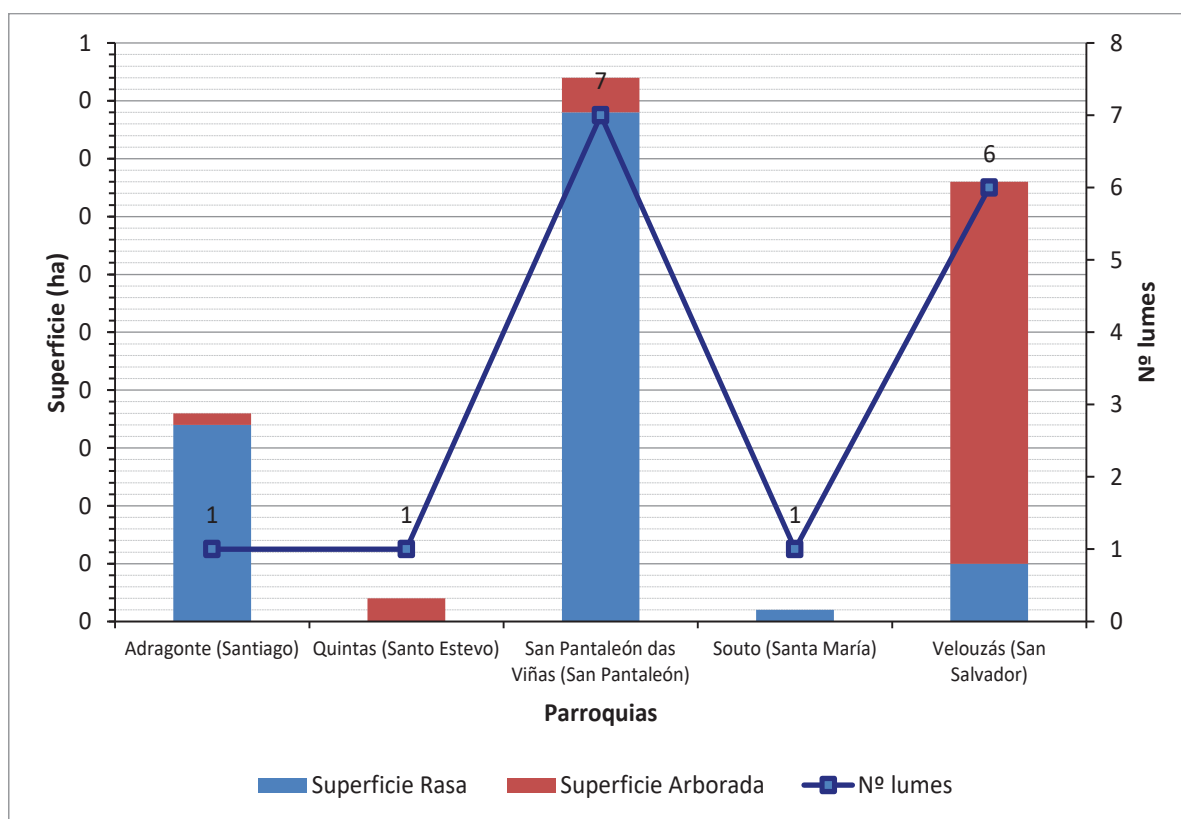
Amósanse a continuación os datos desagregados por parroquias. Tal e como se pode apreciar,

o maior número de incendios ocorre nas parroquias de San Pantaleón das Viñas (San Pantaleón) e Velouzás (San Salvador), sendo a primeira a que presenta maior superficie queimada.

Parroquia	Nº	Superficie Arborada	Superficie Rasa	Superficie Total
Adragonte (Santiago)	1	0,01	0,17	0,18
Quintas (Santo Estevo)	1	0,02	0,00	0,02
San Pantaleón das Viñas (San Pantaleón)	7	0,03	0,44	0,47
Souto (Santa María)	1	0,00	0,01	0,01
Velouzás (San Salvador)	6	0,33	0,05	0,38
TOTAL	16	0,39	0,67	1,06

Táboa 5 Número total de lumes por parroquia e superficie queimada no período 2008-2020 (Fonte: Consellería do Medio Rural)

*Superficie en hectáreas



Gráfica 2 Superficie queimada e número de incendios forestais por parroquia para o período 2008-2020

3.1.3 Activación do PEIFOGA en situación 2

Segundo o establecido na Directriz básica de planificación de protección civil de emerxencia por incendios forestais (Real Decreto 893/2013, do 15 de novembro) e no PEIFOGA, a clasificación dos lumes depende do establecemento previo dun índice de gravidade potencial, en función do

cal se declarará unha situación operativa.

Os índices de gravidade potencial dos lumes determínanse en función da topografía da zona, das dimensións do incendio, dos combustibles existentes, das características das masas forestais ameazadas, das infraestruturas de defensa contra incendios (devasas, rede viaria, reservas e puntos de auga etc.), das condicións meteorolóxicas reinantes (vento, temperatura, humidade relativa), das posibles ameazas potenciais para as persoas non relacionadas cos labores de extinción, da presenza de instalacións e infraestruturas sensibles (tendidos eléctricos, gasodutos, estradas principais...).

Os lumes clasifícanse segundo o seu nivel de gravidade potencial, mediante a seguinte escala:

- **Índice de gravidade potencial 0:** Referido a aquel incendio en que, na súa evolución máis desfavorable, non hai ameaza ningunha para aquelas persoas non relacionadas co dispositivo de extinción, nin para bens distintos aos de natureza forestal, e o dano forestal esperable é moi reducido (pola extensión do incendio ou polas características da masa afectada).
- **Índice de gravidade potencial 1:** Referido a aquel incendio en que, na súa evolución máis desfavorable, se prevé a necesidade de poñer en práctica medidas para a protección de persoas alleas ao dispositivo de extinción e existen bens illados ameazados de natureza non forestal (infraestruturas sensibles ou redes de subministracións), e o dano forestal esperable é considerable (pola extensión do incendio ou polas características da masa afectada).
- **Índice de gravidade potencial 2:** Referido a aquel incendio en que, na súa evolución máis desfavorable, se prevé unha ameaza seria dos núcleos de poboación ou das infraestruturas de especial importancia, e o dano forestal esperable é moi importante (pola extensión do incendio ou polas características da masa afectada), de xeito que se fai necesario adoptar inmediatamente medidas para a atención e o socorro da poboación ou para a protección dos bens.
- **Índice de gravidade potencial 3:** Referido a aquel incendio en que, unha vez

apreciadas as circunstancias anteriores no seu índice máximo de gravidade, concorren outras sobre o dispositivo de extinción que imposibilitan continuar co labor encamiñado ao control do incendio.

O índice de gravidade potencial dos incendios establecerao o centro de coordinación central do SPDCIF, a proposta do director técnico de extinción.

A situación operativa dos plans será consecuencia dos danos ocorridos ou do dano potencial que, de forma técnica e realista, se prevé que pode chegar a ocasionar (índice de gravidade potencial) e da dispoñibilidade de medios e recursos dispostos, e teranse en conta ademais outros criterios relativos a:

- A simultaneidade temporal e/ou a concentración espacial de conatos ou incendios forestais que poderían ter lugar nun espazo territorial determinado.
- A suficiencia, idoneidade e disposición dos medios e recursos cos que conte o plan para o control do incendio e/ou para a atención e o socorro da poboación afectada.
- A estacionalidade temporal, así como a activación e posta en servizo dos dispositivos de prevención e extinción de incendios forestais determinados nos plans.
- Outras circunstancias de índole administrativa por razón do espazo territorial afectado, ou pola intensidade e/ou a gravidade das consecuencias sobrevidas ou potenciais sobre as persoas e os seus bens.
- Calquera outra a criterio da autoridade a quen lle corresponda a dirección do plan activado correspondente.

Atendendo aos criterios anteriores, as situacións operativas do PEIFOGA son:

- **Situación 0:** Situación de emerxencia provocada por un ou varios incendios forestais que, na súa evolución previsible, poidan afectar só bens de natureza forestal e poidan ser controlados cos medios e recursos do propio plan local ou da comunidade autónoma, incluídos os medios do Estado, a condición de que estes últimos actúen dentro da súa zona de actuación preferente. A situación 0 corresponderá con carácter xeral a incendios con IGP0.

- **Situación 1:** Situación de emerxencia provocada por un ou varios incendios forestais que, na súa evolución previsible, poidan afectar gravemente bens forestais e, se é o caso, levemente a poboación e os bens de natureza non forestal e que poidan ser controlados cos medios e recursos do plan da comunidade autónoma, ou para cuxa extinción poida ser necesario que, a solicitude do órgano competente da comunidade autónoma e tras a valoración da Dirección Xeral de Protección Civil e Emerxencias do Ministerio do Interior ou da Dirección Xeral de Desenvolvemento Rural e Política Forestal do Ministerio de Agricultura, Alimentación e Medio Ambiente, segundo corresponda, sexan incorporados medios extraordinarios.

O plan activarase en situación 1 para incendios IGP0 cando sexa necesaria a incorporación de medios extraordinarios, ou ben para incendios IGP1, declarados así porque o dano esperado é considerable, pola extensión do incendio ou polas características da masa afectada, pero nos que non é necesario poñer en práctica medidas de protección dirixidas á poboación allea ao dispositivo de extinción.

- **Situación 2:** Situación de emerxencia provocada por un ou varios incendios forestais que, na súa evolución previsible, poidan afectar gravemente a poboación e os bens de natureza non forestal, e que esixen a adopción inmediata de medidas de protección e socorro. Pode ser necesario que, a solicitude do órgano competente da comunidade autónoma, sexan incorporados medios extraordinarios ou que poden comportar situacións que deriven cara ao interese nacional.

O plan activarase en situación 2 para incendios IGP1 ou superiores cando a cualificación veña motivada pola afección á poboación e aos bens de natureza non forestal (vías principais de comunicación e redes principais de subministración) e sexa necesario adoptar medidas de protección dirixidas á poboación, tales como evacuación e/ou albergue.

A cualificación da situación operativa do plan será establecida polo director do plan a través do centro de coordinación central do SPDCIF para as situacións 0 e 1 e, polo

delegado territorial da Xunta de Galicia na provincia que estea afectada polo lume, para a situación 2, a proposta do centro de coordinación central do SPDCIF. Esta cualificación poderá variar de acordo coa evolución do incendio. Así mesmo, a situación operativa 1 será comunicada ao organismo competente en materia de protección civil, a través do CAE112.

- **Situación 3:** Situación de emerxencia correspondente e consecutiva á declaración de emerxencia de interese nacional polo Ministerio do Interior. Efectuarase por propia iniciativa ou a instancia do conselleiro competente en materia de protección civil ou do delegado do Goberno en Galicia.

En incendios IGP1, nos que se prevexa a necesidade de poñer en práctica medidas de protección á poboación allea ao dispositivo de extinción, podendo ser ou non necesarios a incorporación de medios extraordinarios, activarase o plan en situación 2.

O procedemento será o seguinte:

Unha vez determinada polo CCC, a proposta do director técnico de extinción, a necesidade de poñer en práctica de medidas de protección dirixidas á poboación, procederá a solicitar a declaración de situación 2 do PEIFOGA, e trasladará ao técnico de garda do sistema integrado de emerxencias o motivo da solicitude: persoas ou bens ameazados, posibilidade de evacuación, cortes de estradas, ferrocarril etc.

Unha vez declarada a situación 2, comunicarase a:

- Xefe/a do Servizo Provincial de Emerxencias, ou persoa que o substitúa.
- Alcalde/s dos concellos afectados.
- Delegación e Subdelegación do Goberno.
- Xefe/a Territorial de Presidencia.
- Xefe/a Territorial de Medio Rural.
- Dirección xeral de Emerxencias e Interior.
- Xerente de la Axencia Galega de Emerxencias.

E mobilizaranse os grupos operativos previstos, segundo as necesidades:

- Sanitaria.
- Apoio loxístico e seguridade.
- Medios de intervención non adscritos á situación 0 e 1.
- Medios extraordinarios, sempre a solicitude do CCC, segundo o determinado na situación 1.

Unha vez que o incendio deixe de poñer en perigo persoas e/ou bens de natureza non forestal, e cando o delegado territorial desactive a situación 2, o técnico de garda comunicarllo a:

- Alcalde do municipio.
- Xefe territorial de Presidencia.
- Xefe territorial de Medio Rural.
- Xefe de Emerxencias da provincia ou persoa que o substitúa.
- Delegación e Subdelegación do Goberno.
- CCC.

A desactivación da situación será transmitida aos responsables dos grupos operativos que fosen mobilizados.

No concello non foi activada a situación operativa 2 do PEIFOGA durante período 2008-2020.

4 XESTIÓN DA BIOMASA

Segundo o *artigo 20 da Lei 3/2007, do 9 de abril, de prevención e defensa contra incendios forestais de Galicia*, a xestión da biomasa existente nos terreos forestais e nas zonas de influencia forestal é realizada a través de faixas, situadas en lugares estratéxicos, onde se procede á modificación ou á súa remoción total ou parcial, buscando a rotura da continuidade horizontal e vertical da biomasa presente.

4.1 Definición das redes secundarias de faixas de xestión de biomasa

As redes secundarias teñen un ámbito municipal e posúen a función prioritaria de protección dos núcleos poboacionais, das infraestruturas, dos equipamentos sociais, das zonas edificadas, dos parques e dos polígonos industriais (Art. 20.4).

- 1 Nos espazos previamente definidos como redes secundarias de faixas de xestión de biomasa nos plans municipais de prevención e defensa contra os incendios forestais será obrigatorio para as persoas que resulten responsables consonte o *artigo 21 ter* xestionar a biomasa vexetal, de acordo cos criterios estipulados nesta Lei e na súa normativa de desenvolvemento, nunha franxa de 50 metros:
 - a Perimetral ao solo urbano, de núcleo rural e urbanizable, sen prexuízo do disposto na *disposición transitoria quinta*.
- 2 Con carácter xeral, na mesma franxa de 50 metros mencionada no número anterior non poderá haber árbores das especies sinaladas na *disposición adicional terceira*.
- 3 As distancias mencionadas neste artigo, mediranse, segundo os casos:
 - a. Desde o límite do solo urbano, de núcleo rural e urbanizable.
 - b. Desde os paramentos exteriores das edificacións, vivendas illadas e urbanizacións, ou os límites das súas instalacións anexas.
 - c. Desde o límite das instalacións no caso dos depósitos de lixo, gasoleiras e parques e instalacións industriais.
 - d. Desde o peche perimetral no caso dos cámpings.

4.1.1 Perimetral ao solo urbano, núcleo rural e urbanizable

A Lei 2/2016, do 10 de febreiro, do solo de Galicia, no seu *artigo 15*, define os tipos de solo nos que os plans xerais de ordenación e os plans básicos municipais deberán clasificar o territorio municipal: urbano, de núcleo rural, urbanizable e rústico.

No *artigo 16* da citada Lei, di que os plans xerais e os plans básicos clasificarán como solo urbano os terreos que estean integrados na malla urbana existente, sempre que reúnan algún dos

seguintes requisitos:

- a. Que contén con acceso rodado público e cos servizos de abastecemento de auga, evacuación de augas residuais e subministración de enerxía eléctrica, proporcionados mediante as correspondentes redes públicas ou pertencentes ás comunidades de usuarios reguladas pola lexislación sectorial de augas, e con características axeitadas para servir á edificación existente e á permitida polo plan.

Para estes efectos, os servizos construídos para a conexión dun sector de solo urbanizable, as estradas e as vías da concentración parcelaria non servirán de soporte para a clasificación como urbanos dos terreos adxacentes, agás cando estean integrados na malla urbana.

- b. Que, aínda carecendo dalgúns dos servizos citados no punto anterior, estean comprendidos en áreas ocupadas pola edificación, polo menos nas dúas terceiras partes dos espazos aptos para ela, segundo a ordenación que o plan xeral ou o plan básico establezan.

O *artigo 27* di que constituirán o solo urbanizable os terreos que o planeamento considere necesarios e axeitados para permitir o crecemento da poboación e da actividade económica ou para completar a súa estrutura urbanística.

O *artigo 23* di que constitúen o solo de núcleo rural as áreas do territorio que serven de soporte a un asentamento de poboación singularizado, identificable e diferenciado administrativamente nos censos e padróns oficiais que o planeamento defina e delimite tendo en conta o número de edificacións, a densidade de vivenda, o seu grado de consolidación pola edificación e, de ser o caso, a tipoloxía tradicional da súa armazón e das edificacións existentes nel.

4.1.2 Arredor das edificacións destinadas ás persoas, vivendas illadas, urbanizacións, depósitos de lixo, cámpings, gasoleneiras e parques e instalacións industriais situados a menos de 400 metros do monte e arredor das edificacións illadas destinadas ás persoas

A maiores da franxa perimetral de 50 metros arredor dos solos urbano, de núcleo rural e urbanizable, xestionarase a biomasa:

- a. Arredor das edificacións destinadas ás persoas, vivendas illadas, urbanizacións, depósitos de lixo, cámpings, gasoleneiras e parques e instalacións industriais situados a menos de 400 metros do monte.
- b. Arredor das edificacións illadas destinadas ás persoas en solo rústico situadas a máis de 400 metros do monte.

4.2 Xestión da biomasa en pistas, vías, camiños, estradas de titularidade municipal

As redes terciarias de faixas de xestión de biomasa localízanse nos terreos forestais e nas zonas de influencia forestal e están vinculadas ás infraestruturas de uso público, así como ás seguintes infraestruturas de prevención e defensa contra os incendios forestais: camiños, vías, pistas forestais, devasas, faixas auxiliares de pista, área cortalumes e outras infraestruturas ou construcións relacionadas coa prevención e defensa contra os incendios forestais.

É competencia dos concellos adoptar as medidas de prevención de incendios forestais que lles correspondan en relación ás faixas laterais das redes viarias da súa titularidade.

4.3 Xestión da biomasa nos montes de titularidade municipal

A clasificación dos montes por razón da súa titularidade, ven definida na *Lei 7/2012, de 28 de xuño, de montes de Galicia*, no seu *artigo 13*, sendo estes públicos ou privados.

Son montes públicos os pertencentes ás administracións públicas e a outras entidades de dereito público. O *artigo 14* os clasifica pola súa natureza xurídica, podendo ser de dominio público (ou

demaniais) e patrimoniais.

Corresponderá ao concello a xestión da biomasa nos montes da súa titularidade.

4.4 Relación de parcelas afectadas

A relación de parcelas afectadas pola faixas secundarias de xestión de biomasa recóllese no Anexo I. Neste listado pódense consultar as referencias catastrais, a superficie total e a superficie de afección de cada una das parcelas. Estas están agrupadas polo número de plano no que aparecen representadas graficamente.

Dita relación poderá verse afectada pola modificación do parcelario ou por correccións ou actualizacións do presente Plan municipal de prevención e defensa contra os incendios forestais.

ANEXO

RELACIÓN DE PARCELAS AFECTADAS

Plano Nº 0021A-0808	Referencia Catastral	Superficie (m ²)	Superficie Afectada (m ²)	Porcentaje Afectada
	001400200NH69G	78,70	19,29	24,51%
	001400300NH69G	1017,58	977,61	96,07%
	001501000NH69G	100,08	100,08	100,00%
	001501100NH69G	155,86	139,73	89,65%
	001501200NH69G	134,82	107,83	79,98%
	001501300NH69G	64,38	64,38	100,00%
	001501400NH69G	118,20	50,23	42,49%
	001501500NH69G	125,76	125,76	100,00%
	001501600NH69G	32,55	32,55	100,00%
	001502000NH69G	57,07	19,13	33,53%
	001502100NH69G	33,85	33,85	100,00%
	001502200NH69G	42,63	42,63	100,00%
	001502300NH69G	45,12	45,12	100,00%
	001502500NH69G	159,77	159,77	100,00%
	002000100NH69G	45,62	45,62	100,00%
	002000200NH69G	72,05	36,40	50,52%
	002000500NH69G	93,94	93,94	100,00%
	002000600NH69G	88,59	88,59	100,00%
	002500900NH69G	48,38	26,62	55,03%
	15065A00400071	757,32	503,51	66,49%
	15065A00400072	619,10	327,97	52,98%
	15065A00400073	423,92	177,56	41,89%
	15065A00400076	284,00	128,37	45,20%
	15065A00400077	1348,51	1348,45	100,00%
	15065A00400078	253,67	253,67	100,00%
	15065A00400079	240,40	240,40	100,00%
	15065A00400080	831,46	831,45	100,00%
	15065A00400081	3882,35	2518,49	64,87%
	15065A00400087	1583,28	427,27	26,99%
	15065A00400088	1461,32	1349,72	92,36%
	15065A00400089	816,73	20,03	2,45%
	15065A00400124	2166,24	1194,25	55,13%
	15065A00400125	549,88	449,34	81,72%
	15065A00400126	341,15	341,15	100,00%
	15065A00400127	270,17	270,17	100,00%
	15065A00400128	897,21	897,21	100,00%
	15065A00400129	241,71	241,71	100,00%
	15065A00400130	3409,58	743,72	21,81%
	15065A00400135	960,82	16,48	1,72%
	15065A00400136	639,18	606,65	94,91%
	15065A00400137	345,02	341,60	99,01%
	15065A00400138	636,57	193,21	30,35%
	15065A00400139	896,88	41,52	4,63%
	15065A00400144	390,26	17,82	4,56%
	15065A00400149	761,40	368,67	48,42%

Plano Nº 0021A-0808	Referencia Catastral	Superficie (m ²)	Superficie Afectada (m ²)	Porcentaje Afectada
	15065A00400150	465,58	447,68	96,15%
	15065A00400152	607,97	82,19	13,52%
	15065A00400153	852,75	583,33	68,41%
	15065A00400156	615,61	32,42	5,27%
	15065A00400157	263,51	68,67	26,06%
	15065A00400158	1242,55	1242,51	100,00%
	15065A00400159	378,38	378,38	100,00%
	15065A00400160	242,92	242,92	100,00%
	15065A00400161	430,47	430,47	100,00%
	15065A00400162	509,57	366,24	71,87%
	15065A00400163	426,17	190,84	44,78%
	15065A00400164	209,91	209,91	100,00%
	15065A00400165	1078,56	1078,56	100,00%
	15065A00400166	609,40	452,10	74,19%
	15065A00400167	540,38	368,83	68,25%
	15065A00400169	1630,15	494,27	30,32%
	15065A00400170	1162,15	1065,92	91,72%
	15065A00400171	822,09	750,43	91,28%
	15065A00400172	552,18	552,18	100,00%
	15065A00400173	474,99	474,99	100,00%
	15065A00400174	664,33	664,33	100,00%
	15065A00400175	751,49	724,87	96,46%
	15065A00400176	620,89	620,89	100,00%
	15065A00400177	405,67	405,63	99,99%
	15065A00400178	590,22	590,22	100,00%
	15065A00400179	775,02	775,02	100,00%
	15065A00400180	504,94	504,94	100,00%
	15065A00400181	495,74	495,74	100,00%
	15065A00400182	386,76	386,76	100,00%
	15065A00400183	131,96	131,96	100,00%
	15065A00400184	407,98	407,98	100,00%
	15065A00400185	398,75	378,60	94,95%
	15065A00400186	54,67	54,67	100,00%
	15065A00400187	502,35	502,35	100,00%
	15065A00400188	334,91	334,91	100,00%
	15065A00400189	593,15	593,15	100,00%
	15065A00400190	821,12	821,12	100,00%
	15065A00400191	1057,11	1057,08	100,00%
	15065A00400192	290,88	290,88	100,00%
	15065A00400193	368,02	368,02	100,00%
	15065A00400194	828,98	615,72	74,27%
	15065A00400195	1271,72	742,65	58,40%
	15065A00400196	578,37	578,37	100,00%
	15065A00400197	532,74	128,06	24,04%
	15065A00400198	652,64	600,34	91,99%

Plano Nº 0021A-0808	Referencia Catastral	Superficie (m ²)	Superficie Afectada (m ²)	Porcentaje Afectada
	15065A00400199	228,29	228,29	100,00%
	15065A00400200	714,10	714,10	100,00%
	15065A00400201	1105,92	1105,92	100,00%
	15065A00400202	439,82	439,82	100,00%
	15065A00400203	234,97	234,97	100,00%
	15065A00400204	1354,69	1354,69	100,00%
	15065A00400205	141,33	141,33	100,00%
	15065A00400206	77,00	77,00	100,00%
	15065A00400207	857,58	857,58	100,00%
	15065A00400208	432,48	157,30	36,37%
	15065A00400209	541,70	69,90	12,90%
	15065A00400210	759,38	159,30	20,98%
	15065A00400211	95,55	95,55	100,00%
	15065A00400212	300,36	300,36	100,00%
	15065A00400213	1321,50	1308,69	99,03%
	15065A00400214	2286,29	2225,98	97,36%
	15065A00400215	253,15	253,15	100,00%
	15065A00400216	83,13	83,13	100,00%
	15065A00400217	93,72	93,72	100,00%
	15065A00400218	40,60	40,60	100,00%
	15065A00400219	227,05	227,05	100,00%
	15065A00400220	1133,28	1039,97	91,77%
	15065A00400222	724,35	724,35	100,00%
	15065A00400223	477,89	477,89	100,00%
	15065A00400224	258,97	258,97	100,00%
	15065A00400225	305,95	305,95	100,00%
	15065A00400226	102,01	102,01	100,00%
	15065A00400227	1070,27	1070,27	100,00%
	15065A00400228	280,56	280,56	100,00%
	15065A00400229	862,57	862,57	100,00%
	15065A00400230	604,71	604,71	100,00%
	15065A00400231	1497,75	1494,10	99,76%
	15065A00400361	1861,92	150,82	8,10%
	15065A00400362	236,40	9,42	3,99%
	15065A00400363	216,98	23,27	10,73%
	15065A00400364	95,93	68,81	71,72%
	15065A00400367	157,83	20,96	13,28%
	15065A00400368	632,58	89,63	14,17%
	15065A00400369	198,42	50,02	25,21%
	15065A00400371	134,43	73,12	54,39%
	15065A00400372	127,63	125,99	98,71%
	15065A00400373	732,13	202,61	27,67%
	15065A00400374	268,64	208,02	77,43%
	15065A00400375	210,10	210,10	100,00%
	15065A00400376	266,21	266,21	100,00%

Plano Nº 0021A-0808	Referencia Catastral	Superficie (m ²)	Superficie Afectada (m ²)	Porcentaje Afectada
	15065A00400377	200,71	164,67	82,04%
	15065A00400378	236,24	206,49	87,40%
	15065A00400379	101,03	101,03	100,00%
	15065A00400380	104,95	90,30	86,05%
	15065A00400381	168,95	150,90	89,31%
	15065A00400382	431,55	402,80	93,34%
	15065A00400383	181,76	162,91	89,63%
	15065A00400384	84,79	76,46	90,17%
	15065A00400385	31,41	31,41	100,00%
	15065A00400386	101,00	98,20	97,23%
	15065A00400387	1926,76	1926,62	99,99%
	15065A00400388	232,79	232,43	99,84%
	15065A00400389	275,44	261,11	94,80%
	15065A00400390	387,68	341,86	88,18%
	15065A00400391	560,04	478,81	85,50%
	15065A00400392	326,59	238,27	72,96%
	15065A00400393	594,46	374,31	62,97%
	15065A00400394	682,57	222,55	32,60%
	15065A00400402	949,99	151,67	15,97%
	15065A00400403	267,39	267,39	100,00%
	15065A00400404	459,79	459,79	100,00%
	15065A00400405	803,95	793,57	98,71%
	15065A00400406	647,97	593,57	91,60%
	15065A00400422	430,62	331,26	76,93%
	15065A00400423	1749,51	247,31	14,14%
	15065A00400438	20828,44	8542,11	41,01%
	15065A00400440	536,80	125,93	23,46%
	15065A00400441	636,06	620,17	97,50%
	15065A00400442	695,19	138,80	19,97%
	15065A00400444	857,82	606,12	70,66%
	15065A00400445	689,60	689,60	100,00%
	15065A00400446	238,55	238,55	100,00%
	15065A00400447	1324,00	1323,92	99,99%
	15065A00400448	257,22	257,22	100,00%
	15065A00400449	231,50	231,50	100,00%
	15065A00400450	436,27	430,98	98,79%
	15065A00400451	344,26	315,53	91,65%
	15065A00400453	338,65	32,06	9,47%
	15065A00400454	524,24	134,16	25,59%
	15065A00400455	503,86	447,37	88,79%
	15065A00400456	134,85	23,29	17,27%
	15065A00400457	145,00	130,82	90,22%
	15065A00400458	457,73	253,83	55,45%
	15065A00400459	252,00	248,53	98,62%
	15065A00400460	304,80	304,80	100,00%

Plano Nº 0021A-0808	Referencia Catastral	Superficie (m ²)	Superficie Afectada (m ²)	Porcentaje Afectada
	15065A00400462	259,55	259,55	100,00%
	15065A00400463	875,98	816,57	93,22%
	15065A00400468	347,20	185,21	53,34%
	15065A00400469	845,14	772,50	91,41%
	15065A00400470	607,66	607,63	100,00%
	15065A00400471	641,71	641,71	100,00%
	15065A00400472	93,02	93,02	100,00%
	15065A00400473	350,12	350,12	100,00%
	15065A00400474	553,32	553,32	100,00%
	15065A00400475	65,42	65,42	100,00%
	15065A00400476	105,79	105,79	100,00%
	15065A00400477	123,24	123,24	100,00%
	15065A00400478	263,20	263,18	99,99%
	15065A00400479	247,03	247,03	100,00%
	15065A00400480	132,69	132,69	100,00%
	15065A00400481	1333,60	1333,60	100,00%
	15065A00400482	1456,26	1063,21	73,01%
	15065A00400483	621,64	490,07	78,84%
	15065A00400917	219,33	219,33	100,00%
	15065A00400919	831,83	831,83	100,00%
	15065A00500001	2621,93	2621,27	99,97%
	15065A00500002	913,27	201,75	22,09%
	15065A00500009	339,78	45,99	13,53%
	15065A00500010	2260,92	1835,91	81,20%
	15065A00500011	368,82	368,82	100,00%
	15065A00500013	360,36	305,72	84,84%
	15065A00500014	522,57	522,57	100,00%
	15065A00500015	595,25	595,25	100,00%
	15065A00500016	471,57	471,57	100,00%
	15065A00500017	299,17	299,17	100,00%
	15065A00500019	1363,05	1361,01	99,85%
	15065A00500021	62,68	62,68	100,00%
	15065A00500022	433,78	433,78	100,00%
	15065A00500023	304,27	304,27	100,00%
	15065A00500024	366,24	366,24	100,00%
	15065A00500025	141,97	129,28	91,06%
	15065A00500026	380,11	380,11	100,00%
	15065A00500034	2294,18	2293,24	99,96%
	15065A00500035	294,71	219,18	74,37%
	15065A00500036	398,01	151,65	38,10%
	15065A00500037	653,50	222,02	33,97%
	15065A00500038	174,05	153,33	88,09%
	15065A00500039	1923,06	137,88	7,17%
	15065A00500040	365,38	129,55	35,46%
	15065A00500073	3635,90	2109,04	58,01%

Plano Nº 0021A-0808	Referencia Catastral	Superficie (m ²)	Superficie Afectada (m ²)	Porcentaje Afectada
	15065A00500074	1768,08	1767,76	99,98%
	15065A00500075	1101,57	1101,57	100,00%
	15065A00500076	1637,28	993,50	60,68%
	15065A00500081	936,74	270,28	28,85%
	15065A00500083	741,36	507,13	68,41%
	15065A00500084	1304,54	1219,86	93,51%
	15065A00500085	126,89	126,89	100,00%
	15065A00500086	243,51	243,51	100,00%
	15065A00500087	200,76	200,74	99,99%
	15065A00500094	2274,88	2272,01	99,87%
	15065A00500097	151,37	54,78	36,19%
	15065A00500098	253,30	23,75	9,37%
	15065A00500127	6715,33	1096,12	16,32%
	15065A00500132	2298,90	1375,98	59,85%
	15065A00500133	111,40	111,09	99,72%
	15065A00500134	230,74	212,45	92,07%
	15065A00500135	389,54	386,65	99,26%
	15065A00500136	83,30	83,30	100,00%
	15065A00500137	1030,99	587,24	56,96%
	15065A00500138	827,46	408,89	49,42%
	15065A00500140	767,28	766,27	99,87%
	15065A00500141	232,28	232,28	100,00%
	15065A00500142	242,72	242,72	100,00%
	15065A00500143	556,09	70,13	12,61%
	15065A00500144	568,59	156,44	27,51%
	15065A00500145	627,32	235,70	37,57%
	15065A00500146	573,14	138,14	24,10%
	15065A00500147	99,38	99,38	100,00%
	15065A00500148	545,61	545,61	100,00%
	15065A00500149	609,57	112,43	18,44%
	15065A00500151	258,15	104,39	40,44%
	15065A00500152	677,44	53,25	7,86%
	15065A00500154	1824,34	226,17	12,40%
	15065A00500155	328,51	33,77	10,28%
	15065A00500374	611,82	128,72	21,04%
	15065A00500375	416,39	210,01	50,44%
	15065A00500376	266,74	255,87	95,92%
	15065A00500377	294,40	294,40	100,00%
	15065A00500378	1158,04	1157,96	99,99%
	15065A00500384	243,41	243,41	100,00%
	15065A00500385	461,30	461,24	99,99%
	15065A00500386	520,87	520,87	100,00%
	15065A00500387	1075,02	1074,95	99,99%
	15065A00500388	1334,03	719,40	53,93%
	15065A00500394	123,10	29,70	24,13%

Plano Nº 0021A-0808	Referencia Catastral	Superficie (m ²)	Superficie Afectada (m ²)	Porcentaje Afectada
	15065A00500395	526,57	348,77	66,23%
	15065A00500396	354,44	354,44	100,00%
	15065A00500397	459,30	459,30	100,00%
	15065A00500398	260,02	260,02	100,00%
	15065A00500399	253,20	253,20	100,00%
	15065A00500400	309,59	309,59	100,00%
	15065A00500401	221,79	221,79	100,00%
	15065A00500402	1284,06	1284,06	100,00%
	15065A00500403	178,39	46,72	26,19%
	15065A00500404	183,11	44,01	24,03%
	15065A00500405	775,77	153,26	19,76%
	15065A00500406	260,16	15,19	5,84%
	15065A00500407	2171,35	61,04	2,81%
	15065A00500490	323,91	143,73	44,37%
	15065A00500615	2672,76	1901,79	71,15%
	15065A00501405	306,60	92,02	30,01%
	15065A00501418	705,34	705,17	99,98%
	15065A00600001	18906,10	42,04	0,22%
	15065A00600116	8852,36	6325,40	71,45%
	15065A00600117	794,96	627,73	78,96%
	15065A00600122	1090,30	690,72	63,35%
	15065A00600123	1064,20	546,98	51,40%
	15065A00600124	1848,45	737,55	39,90%
	15065A00600125	13147,13	1469,79	11,18%
	15065A00600127	1275,59	813,47	63,77%
	15065A00600130	1180,42	159,42	13,51%
	4384401NH6948S	305,43	67,17	21,99%
	4384402NH6948S	270,99	55,21	20,38%
	4384403NH6948S	1246,77	150,16	12,04%
	4384901NH6948S	865,24	344,95	39,87%
	4483310NH6948S	1898,41	307,83	16,22%
	4486804NH6948N	312,09	298,51	95,65%
	4486805NH6948N	1288,98	34,62	2,69%
	4486806NH6948N	988,30	899,85	91,05%
	4486807NH6948N	1274,51	1274,51	100,00%
	4486811NH6948N	71,44	71,44	100,00%

Plano Nº 0045A-0801	Referencia Catastral	Superficie (m ²)	Superficie Afectada (m ²)	Porcentaje Afectada
	000100100NH69F	90,00	90,00	100,00%
	000100300NH69F	48,70	48,70	100,00%
	000100400NH69F	112,74	112,74	100,00%
	000103300NH69F	27,96	27,96	100,00%
	000104600NH69F	83,63	45,03	53,84%
	000105100NH69F	74,00	74,00	100,00%
	000105300NH69F	87,14	86,98	99,82%
	000105500NH69F	179,34	98,71	55,04%
	000500100NH69E	186,43	145,55	78,07%
	000500200NH69E	91,77	91,77	100,00%
	000500300NH69E	134,06	60,97	45,48%
	000500400NH69E	108,37	108,37	100,00%
	000600800NH69F	28,77	28,77	100,00%
	000601200NH69F	231,21	61,39	26,55%
	001000300NH69E	144,96	77,11	53,20%
	001000400NH69E	147,98	59,10	39,94%
	001103000NH69F	84,26	18,01	21,37%
	001103400NH69F	147,52	51,51	34,91%
	001104900NH69F	409,03	259,63	63,47%
	001600500NH69H	49,36	49,36	100,00%
	001600600NH69H	205,33	21,98	10,70%
	001600900NH69H	129,55	47,35	36,55%
	001601300NH69H	38,00	38,00	100,00%
	001601400NH69H	2563,97	2223,78	86,73%
	001601500NH69H	104,64	39,63	37,87%
	001601600NH69H	1995,54	1823,74	91,39%
	001601700NH69H	1373,74	1263,19	91,95%
	001601900NH69H	78,90	38,78	49,15%
	001602100NH69H	112,33	65,07	57,93%
	001602200NH69H	99,44	33,80	33,99%
	002000700NH69G	58,70	58,70	100,00%
	002000900NH69G	35,43	33,24	93,81%
	002001000NH69G	36,96	28,26	76,47%
	002001200NH69G	18,84	18,84	100,00%
	002001300NH69G	159,75	41,21	25,80%
	002001400NH69G	91,60	38,06	41,55%
	002001500NH69G	163,01	150,21	92,15%
	002001700NH69G	82,85	48,10	58,05%
	002001800NH69G	111,46	40,86	36,66%
	002001900NH69G	113,79	39,44	34,66%
	002002100NH69G	246,01	184,48	74,99%
	002002200NH69G	69,70	19,44	27,89%
	002102800NH69H	1050,92	37,49	3,57%
	002103900NH69H	76,77	76,77	100,00%
	002500100NH69G	133,71	35,67	26,68%

Plano Nº 0045A-0801	Referencia Catastral	Superficie (m ²)	Superficie Afectada (m ²)	Porcentaje Afectada
	002500300NH69G	111,19	67,90	61,07%
	002500500NH69G	95,12	52,08	54,76%
	002500700NH69G	126,55	61,81	48,84%
	002501500NH69G	97,16	97,16	100,00%
	002502000NH69G	110,38	110,38	100,00%
	15065A00100028	955,75	221,20	23,14%
	15065A00100029	925,79	160,16	17,30%
	15065A00100030	602,11	602,11	100,00%
	15065A00100031	2616,55	2591,95	99,06%
	15065A00100032	3835,88	1827,56	47,64%
	15065A00100038	6471,37	4326,38	66,85%
	15065A00100039	3840,43	268,62	6,99%
	15065A00100040	3294,53	3202,99	97,22%
	15065A00100041	1487,10	1141,53	76,76%
	15065A00100042	249,57	249,57	100,00%
	15065A00100045	290,02	290,02	100,00%
	15065A00100046	278,27	143,65	51,62%
	15065A00100047	693,82	506,34	72,98%
	15065A00100048	1013,27	1013,27	100,00%
	15065A00100049	1790,54	1549,00	86,51%
	15065A00100616	343,63	86,63	25,21%
	15065A00200001	3461,06	3054,77	88,26%
	15065A00200002	1408,92	1408,92	100,00%
	15065A00200003	617,28	613,84	99,44%
	15065A00200004	614,72	575,02	93,54%
	15065A00200005	1544,80	924,42	59,84%
	15065A00200017	2381,02	1751,85	73,58%
	15065A00200018	1979,54	187,34	9,46%
	15065A00200019	2953,10	378,24	12,81%
	15065A00200020	4615,69	162,16	3,51%
	15065A00200031	2123,50	232,92	10,97%
	15065A00200032	4164,79	175,99	4,23%
	15065A00200036	14143,77	5692,48	40,25%
	15065A00200045	220,07	210,58	95,69%
	15065A00200046	274,37	274,37	100,00%
	15065A00200047	172,82	172,82	100,00%
	15065A00200048	20,60	20,60	100,00%
	15065A00200049	38,44	38,44	100,00%
	15065A00200050	38,52	38,52	100,00%
	15065A00200051	419,94	419,94	100,00%
	15065A00200052	436,35	436,35	100,00%
	15065A00200053	371,59	362,21	97,47%
	15065A00200054	87,07	87,07	100,00%
	15065A00200055	257,88	182,68	70,84%
	15065A00200057	458,26	358,98	78,33%

Plano Nº 0045A-0801	Referencia Catastral	Superficie (m ²)	Superficie Afectada (m ²)	Porcentaje Afectada
	15065A00200058	311,61	311,61	100,00%
	15065A00200059	657,07	657,07	100,00%
	15065A00200060	234,53	234,53	100,00%
	15065A00200061	132,10	132,10	100,00%
	15065A00200062	566,07	566,07	100,00%
	15065A00200063	222,95	222,95	100,00%
	15065A00200064	299,42	299,42	100,00%
	15065A00200065	113,00	113,00	100,00%
	15065A00200066	141,08	141,08	100,00%
	15065A00200067	1006,77	1006,77	100,00%
	15065A00200068	522,19	522,19	100,00%
	15065A00200069	215,61	209,74	97,28%
	15065A00200070	144,19	144,19	100,00%
	15065A00200071	324,35	324,35	100,00%
	15065A00200072	2417,01	2417,01	100,00%
	15065A00200073	397,03	397,03	100,00%
	15065A00200074	402,16	402,16	100,00%
	15065A00200075	412,82	412,82	100,00%
	15065A00200076	304,06	304,06	100,00%
	15065A00200077	429,22	429,22	100,00%
	15065A00200078	640,61	640,61	100,00%
	15065A00200079	159,60	159,56	99,97%
	15065A00200080	325,13	227,82	70,07%
	15065A00200081	372,28	214,78	57,69%
	15065A00200082	665,37	459,15	69,01%
	15065A00200083	636,81	207,69	32,61%
	15065A00200084	567,03	567,03	100,00%
	15065A00200085	70,44	70,44	100,00%
	15065A00200086	434,62	268,92	61,87%
	15065A00200087	751,34	633,68	84,34%
	15065A00200088	111,44	111,44	100,00%
	15065A00200089	107,09	107,09	100,00%
	15065A00200090	343,12	237,69	69,27%
	15065A00200091	447,43	357,03	79,79%
	15065A00200094	6434,79	3484,67	54,15%
	15065A00200095	2577,58	2577,49	100,00%
	15065A00200096	203,10	203,10	100,00%
	15065A00200097	413,50	413,50	100,00%
	15065A00200098	209,21	209,21	100,00%
	15065A00200099	195,16	93,07	47,69%
	15065A00200100	97,51	97,51	100,00%
	15065A00200101	122,29	122,29	100,00%
	15065A00200102	95,16	95,16	100,00%
	15065A00200103	81,51	81,51	100,00%
	15065A00200104	35,31	35,31	100,00%

Plano Nº 0045A-0801	Referencia Catastral	Superficie (m ²)	Superficie Afectada (m ²)	Porcentaje Afectada
	15065A00200105	142,03	79,81	56,19%
	15065A00200106	211,67	164,57	77,75%
	15065A00200107	261,78	203,54	77,75%
	15065A00200108	630,76	440,45	69,83%
	15065A00200109	299,18	299,18	100,00%
	15065A00200110	250,17	18,91	7,56%
	15065A00200111	682,08	525,68	77,07%
	15065A00200112	195,78	35,95	18,36%
	15065A00200113	327,63	205,59	62,75%
	15065A00200114	303,44	167,97	55,36%
	15065A00200115	458,03	239,25	52,23%
	15065A00200116	469,51	190,92	40,67%
	15065A00200117	434,07	434,07	100,00%
	15065A00200118	2005,55	1396,63	69,64%
	15065A00200119	1096,14	18,40	1,68%
	15065A00200146	2599,06	1164,81	44,82%
	15065A00200147	2602,74	204,84	7,87%
	15065A00200149	4553,89	1440,21	31,63%
	15065A00200975	289,22	289,22	100,00%
	15065A00200991	87,66	71,27	81,31%
	15065A00200992	172,61	172,61	100,00%
	15065A00200993	67,24	67,24	100,00%
	15065A00200994	76,08	76,08	100,00%
	15065A00200995	85,77	85,77	100,00%
	15065A00200996	181,30	181,30	100,00%
	15065A00201007	3044,62	3044,52	100,00%
	15065A00300001	1070,23	1022,09	95,50%
	15065A00300002	741,68	741,68	100,00%
	15065A00300003	1361,94	1361,90	100,00%
	15065A00300004	1460,64	1460,64	100,00%
	15065A00300005	2293,73	2293,73	100,00%
	15065A00300006	232,83	232,83	100,00%
	15065A00300007	231,20	202,72	87,68%
	15065A00300008	272,76	227,06	83,24%
	15065A00300009	503,47	498,93	99,10%
	15065A00300010	333,14	333,14	100,00%
	15065A00300011	433,71	433,71	100,00%
	15065A00300012	878,78	744,62	84,73%
	15065A00300013	411,46	111,38	27,07%
	15065A00300014	65,46	65,46	100,00%
	15065A00300015	482,32	482,32	100,00%
	15065A00300016	424,67	424,67	100,00%
	15065A00300017	348,00	76,73	22,05%
	15065A00300018	205,87	60,24	29,26%
	15065A00300019	310,15	103,08	33,23%

Plano Nº 0045A-0801	Referencia Catastral	Superficie (m ²)	Superficie Afectada (m ²)	Porcentaje Afectada
	15065A00300021	1447,25	491,42	33,96%
	15065A00300022	473,02	414,11	87,55%
	15065A00300023	1227,78	1224,99	99,77%
	15065A00300024	494,99	494,99	100,00%
	15065A00300025	394,80	394,80	100,00%
	15065A00300026	1574,54	1574,54	100,00%
	15065A00300028	2197,45	2197,45	100,00%
	15065A00300029	1499,21	1499,14	100,00%
	15065A00300030	1019,55	1019,55	100,00%
	15065A00300031	537,89	537,89	100,00%
	15065A00300032	522,58	484,40	92,69%
	15065A00300033	3131,12	2081,30	66,47%
	15065A00300034	136,42	69,07	50,63%
	15065A00300035	373,77	373,77	100,00%
	15065A00300037	735,57	492,46	66,95%
	15065A00300038	234,05	234,05	100,00%
	15065A00300039	204,41	204,41	100,00%
	15065A00300040	714,16	714,16	100,00%
	15065A00300041	2261,63	2099,18	92,82%
	15065A00300042	977,10	976,09	99,90%
	15065A00300043	516,73	289,82	56,09%
	15065A00300046	1070,31	346,43	32,37%
	15065A00300048	727,91	604,26	83,01%
	15065A00300050	275,00	275,00	100,00%
	15065A00300051	3002,14	2792,83	93,03%
	15065A00300052	664,63	664,63	100,00%
	15065A00300053	110,06	110,06	100,00%
	15065A00300054	995,45	995,45	100,00%
	15065A00300055	314,82	314,82	100,00%
	15065A00300056	665,39	665,39	100,00%
	15065A00300057	3919,34	3451,49	88,06%
	15065A00300058	668,62	391,04	58,48%
	15065A00300059	1200,42	73,74	6,14%
	15065A00300060	2018,68	1811,37	89,73%
	15065A00300061	951,80	951,74	99,99%
	15065A00300062	1043,91	121,77	11,66%
	15065A00300063	2412,96	1546,82	64,10%
	15065A00300064	1649,37	1115,55	67,63%
	15065A00300065	241,41	241,41	100,00%
	15065A00300066	337,07	179,33	53,20%
	15065A00300067	197,95	142,62	72,05%
	15065A00300068	88,11	7,21	8,18%
	15065A00300069	196,33	88,63	45,14%
	15065A00300070	872,16	344,28	39,47%
	15065A00300074	287,83	26,90	9,35%

Plano Nº 0045A-0801	Referencia Catastral	Superficie (m ²)	Superficie Afectada (m ²)	Porcentaje Afectada
	15065A00300075	117,25	26,79	22,85%
	15065A00300077	545,21	64,26	11,79%
	15065A00300080	240,16	177,73	74,01%
	15065A00300081	356,00	117,20	32,92%
	15065A00300082	335,44	140,77	41,96%
	15065A00300083	3378,66	1901,05	56,27%
	15065A00300084	1823,75	1761,83	96,60%
	15065A00300085	127,63	127,63	100,00%
	15065A00300086	231,72	231,72	100,00%
	15065A00300092	656,11	656,11	100,00%
	15065A00300093	107,75	107,75	100,00%
	15065A00300094	113,78	113,78	100,00%
	15065A00300095	499,86	499,86	100,00%
	15065A00300096	1361,53	1361,53	100,00%
	15065A00300097	657,26	616,98	93,87%
	15065A00300108	336,28	250,45	74,48%
	15065A00300109	1628,19	1628,04	99,99%
	15065A00300112	228,96	228,96	100,00%
	15065A00300113	352,48	352,48	100,00%
	15065A00300114	611,11	611,11	100,00%
	15065A00300115	230,77	230,77	100,00%
	15065A00300116	127,38	127,38	100,00%
	15065A00300117	811,48	806,00	99,32%
	15065A00300118	364,12	270,61	74,32%
	15065A00300119	844,04	823,95	97,62%
	15065A00300120	436,92	436,92	100,00%
	15065A00300121	129,39	129,39	100,00%
	15065A00300122	312,52	312,52	100,00%
	15065A00300123	221,89	221,89	100,00%
	15065A00300124	467,64	396,38	84,76%
	15065A00300125	465,42	465,42	100,00%
	15065A00300126	225,31	225,31	100,00%
	15065A00300127	236,12	236,12	100,00%
	15065A00300128	305,80	305,80	100,00%
	15065A00300129	150,97	150,97	100,00%
	15065A00300130	293,06	293,06	100,00%
	15065A00300131	367,02	147,19	40,10%
	15065A00300134	43,52	16,00	36,76%
	15065A00300135	57,93	57,93	100,00%
	15065A00300136	1493,76	1149,93	76,98%
	15065A00300137	329,92	49,45	14,99%
	15065A00300140	118,66	32,60	27,47%
	15065A00300166	2473,91	303,65	12,27%
	15065A00300167	237,16	177,31	74,76%
	15065A00300168	310,58	224,48	72,28%

Plano Nº 0045A-0801	Referencia Catastral	Superficie (m ²)	Superficie Afectada (m ²)	Porcentaje Afectada
	15065A00300169	291,97	205,08	70,24%
	15065A00300170	155,99	77,66	49,79%
	15065A00300171	776,39	776,39	100,00%
	15065A00300172	69,67	68,37	98,12%
	15065A00300173	1405,50	145,79	10,37%
	15065A00300174	402,55	46,79	11,62%
	15065A00300220	684,11	74,09	10,83%
	15065A00300224	396,27	253,38	63,94%
	15065A00300225	96,91	96,91	100,00%
	15065A00300226	171,03	171,03	100,00%
	15065A00300227	185,99	185,99	100,00%
	15065A00300228	835,87	563,45	67,41%
	15065A00300229	1032,47	400,04	38,75%
	15065A00300239	548,44	339,83	61,96%
	15065A00300271	1432,98	362,36	25,29%
	15065A00300272	781,95	781,92	100,00%
	15065A00300273	327,27	327,27	100,00%
	15065A00300274	790,96	752,83	95,18%
	15065A00300275	352,73	352,73	100,00%
	15065A00300306	849,70	849,70	100,00%
	15065A00300307	345,83	332,73	96,21%
	15065A00300308	292,20	292,20	100,00%
	15065A00300309	678,95	549,98	81,00%
	15065A00300326	180,14	89,31	49,58%
	15065A00300327	210,25	99,41	47,28%
	15065A00300328	215,24	67,77	31,49%
	15065A00300329	418,54	20,39	4,87%
	15065A00300337	204,93	37,81	18,45%
	15065A00300338	571,61	248,34	43,45%
	15065A00300355	303,71	69,26	22,80%
	15065A00300358	97,46	97,46	100,00%
	15065A00300359	520,54	430,40	82,68%
	15065A00300361	146,51	106,25	72,52%
	15065A00300362	353,22	353,22	100,00%
	15065A00300363	1144,24	1144,24	100,00%
	15065A00300364	589,16	589,16	100,00%
	15065A00300365	213,39	213,39	100,00%
	15065A00300366	162,93	162,93	100,00%
	15065A00300367	95,96	95,96	100,00%
	15065A00300368	79,73	79,73	100,00%
	15065A00300369	29,69	29,69	100,00%
	15065A00300370	1792,27	1792,23	100,00%
	15065A00300371	172,46	172,46	100,00%
	15065A00300372	478,56	348,18	72,76%
	15065A00300373	1767,42	1624,32	91,90%

Plano Nº 0045A-0801	Referencia Catastral	Superficie (m ²)	Superficie Afectada (m ²)	Porcentaje Afectada
	15065A00300374	3098,29	1261,74	40,72%
	15065A00300401	856,38	856,38	100,00%
	15065A00300402	136,77	129,96	95,02%
	15065A00300403	221,17	196,00	88,62%
	15065A00300404	2066,00	1437,51	69,58%
	15065A00300405	66,59	65,85	98,89%
	15065A00300407	953,58	946,30	99,24%
	15065A00300408	1464,18	1458,25	99,59%
	15065A00300409	266,29	266,29	100,00%
	15065A00300410	146,77	93,18	63,48%
	15065A00300411	128,02	35,67	27,86%
	15065A00300412	2953,45	533,77	18,07%
	15065A00300434	689,77	576,10	83,52%
	15065A00300435	2515,08	1199,89	47,71%
	15065A00300436	486,82	486,82	100,00%
	15065A00300437	1407,99	581,62	41,31%
	15065A00300438	1481,38	1171,28	79,07%
	15065A00300440	1276,26	1028,81	80,61%
	15065A00300441	58,00	58,00	100,00%
	15065A00300442	447,27	354,81	79,33%
	15065A00300447	52,99	43,58	82,25%
	15065A00300449	167,65	65,80	39,25%
	15065A00300450	207,13	207,13	100,00%
	15065A00300451	1441,59	1246,84	86,49%
	15065A00300452	268,74	268,25	99,82%
	15065A00300453	148,94	137,62	92,40%
	15065A00300454	1164,49	1049,17	90,10%
	15065A00300455	220,74	220,68	99,97%
	15065A00300460	427,58	427,58	100,00%
	15065A00300461	603,34	197,54	32,74%
	15065A00300462	3826,54	2352,18	61,47%
	15065A00300477	341,48	167,64	49,09%
	15065A00300478	195,51	195,51	100,00%
	15065A00300479	158,04	158,04	100,00%
	15065A00300480	787,08	223,37	28,38%
	15065A00300481	565,49	565,49	100,00%
	15065A00300482	383,88	29,37	7,65%
	15065A00300483	397,58	52,45	13,19%
	15065A00300484	151,06	51,77	34,27%
	15065A00300487	241,54	34,14	14,13%
	15065A00300488	282,01	29,57	10,48%
	15065A00300489	786,31	33,41	4,25%
	15065A00300516	71,99	65,48	90,97%
	15065A00300517	57,54	57,54	100,00%
	15065A00300518	1019,58	968,10	94,95%

Plano Nº 0045A-0801	Referencia Catastral	Superficie (m ²)	Superficie Afectada (m ²)	Porcentaje Afectada
	15065A00300519	131,56	34,00	25,85%
	15065A00300538	278,84	31,07	11,14%
	15065A00300539	482,19	88,93	18,44%
	15065A00300546	606,71	148,11	24,41%
	15065A00300547	452,29	111,87	24,73%
	15065A00300560	416,88	110,26	26,45%
	15065A00300561	472,14	261,69	55,43%
	15065A00300562	3218,15	3148,70	97,84%
	15065A00300566	847,99	847,99	100,00%
	15065A00300567	841,83	375,68	44,63%
	15065A00400231	1497,75	1494,10	99,76%
	15065A00400232	241,19	241,19	100,00%
	15065A00400233	386,57	386,57	100,00%
	15065A00400234	577,70	570,07	98,68%
	15065A00400235	176,52	63,74	36,11%
	15065A00400236	158,77	139,75	88,02%
	15065A00400237	175,43	174,79	99,64%
	15065A00400238	220,46	220,46	100,00%
	15065A00400239	479,97	479,97	100,00%
	15065A00400240	401,78	401,78	100,00%
	15065A00400241	89,35	89,35	100,00%
	15065A00400242	146,33	146,33	100,00%
	15065A00400243	58,72	58,72	100,00%
	15065A00400244	206,31	189,43	91,82%
	15065A00400245	111,98	82,74	73,89%
	15065A00400246	99,79	57,50	57,63%
	15065A00400247	473,14	473,14	100,00%
	15065A00400248	298,93	295,17	98,74%
	15065A00400249	259,97	131,83	50,71%
	15065A00400250	173,15	69,69	40,25%
	15065A00400251	343,47	128,83	37,51%
	15065A00400252	18,30	18,30	100,00%
	15065A00400253	1229,00	63,60	5,18%
	15065A00400254	920,98	55,21	5,99%
	15065A00400255	552,49	328,34	59,43%
	15065A00400256	411,68	411,11	99,86%
	15065A00400257	26,29	26,29	100,00%
	15065A00400258	134,70	134,70	100,00%
	15065A00400259	571,22	551,10	96,48%
	15065A00400260	238,67	238,67	100,00%
	15065A00400261	147,19	147,19	100,00%
	15065A00400262	542,40	542,40	100,00%
	15065A00400263	314,63	214,19	68,08%
	15065A00400266	432,28	51,49	11,91%
	15065A00400268	242,62	178,74	73,67%

Plano Nº 0045A-0801	Referencia Catastral	Superficie (m ²)	Superficie Afectada (m ²)	Porcentaje Afectada
	15065A00400269	625,08	625,08	100,00%
	15065A00400270	877,33	877,33	100,00%
	15065A00400271	116,75	110,90	94,99%
	15065A00400272	301,09	301,09	100,00%
	15065A00400273	224,16	224,16	100,00%
	15065A00400274	339,02	339,02	100,00%
	15065A00400275	348,80	348,80	100,00%
	15065A00400276	411,53	411,53	100,00%
	15065A00400277	428,65	428,65	100,00%
	15065A00400278	505,38	446,07	88,26%
	15065A00400279	355,31	316,17	88,98%
	15065A00400280	563,85	563,85	100,00%
	15065A00400281	522,50	522,50	100,00%
	15065A00400282	1092,27	1054,16	96,51%
	15065A00400283	302,78	302,78	100,00%
	15065A00400284	116,88	116,88	100,00%
	15065A00400285	253,15	253,15	100,00%
	15065A00400286	125,56	125,56	100,00%
	15065A00400287	828,83	828,83	100,00%
	15065A00400288	122,51	122,51	100,00%
	15065A00400289	95,61	95,61	100,00%
	15065A00400290	268,79	256,81	95,54%
	15065A00400291	138,14	83,45	60,41%
	15065A00400292	54,99	54,99	100,00%
	15065A00400293	66,23	42,94	64,83%
	15065A00400294	150,56	64,32	42,72%
	15065A00400295	792,01	722,96	91,28%
	15065A00400296	1082,65	864,70	79,87%
	15065A00400297	220,98	220,98	100,00%
	15065A00400298	274,42	274,42	100,00%
	15065A00400299	468,53	468,53	100,00%
	15065A00400300	262,74	262,74	100,00%
	15065A00400301	201,79	201,79	100,00%
	15065A00400302	213,32	64,56	30,26%
	15065A00400310	1503,19	518,54	34,50%
	15065A00400316	1705,43	1185,62	69,52%
	15065A00400317	931,10	863,50	92,74%
	15065A00400318	414,53	414,53	100,00%
	15065A00400319	330,64	330,64	100,00%
	15065A00400320	236,78	236,78	100,00%
	15065A00400321	516,41	309,90	60,01%
	15065A00400322	225,86	225,86	100,00%
	15065A00400323	632,33	632,33	100,00%
	15065A00400324	418,57	285,97	68,32%
	15065A00400325	531,72	264,19	49,69%

Plano Nº 0045A-0801	Referencia Catastral	Superficie (m ²)	Superficie Afectada (m ²)	Porcentaxe Afectada
	15065A00400329	1161,94	576,57	49,62%
	15065A00400331	760,16	6,89	0,91%
	15065A00400333	1130,44	304,12	26,90%
	15065A00400338	66,51	38,10	57,29%
	15065A00400339	52,70	52,70	100,00%
	15065A00400340	358,06	351,48	98,16%
	15065A00400341	1121,57	223,35	19,91%
	15065A00400342	337,05	337,05	100,00%
	15065A00400343	294,70	294,70	100,00%
	15065A00400344	151,87	151,87	100,00%
	15065A00400345	174,30	174,30	100,00%
	15065A00400346	464,35	454,61	97,90%
	15065A00400347	398,63	59,88	15,02%
	15065A00400356	457,65	13,55	2,96%
	15065A00400357	428,92	56,41	13,15%
	15065A00400358	617,36	33,61	5,44%
	15065A00400361	1861,92	150,82	8,10%
	15065A00400362	236,40	9,42	3,99%
	15065A00400363	216,98	23,27	10,73%
	15065A00400367	157,83	20,96	13,28%
	15065A00400368	632,58	89,63	14,17%
	15065A00400373	732,13	202,61	27,67%
	15065A00400461	66,34	66,34	100,00%
	15065A00400914	101,44	101,44	100,00%
	15065A00500203	218,08	48,91	22,43%
	15065A00500204	282,62	44,11	15,61%
	15065A00500205	208,71	61,21	29,33%
	15065A00500206	2914,86	325,55	11,17%
	15065A00500230	5979,11	117,33	1,96%
	15065A00500238	5494,53	1085,73	19,76%
	15065A00500266	15514,10	373,53	2,41%
	15065A00500289	579,49	176,74	30,50%
	15065A00500290	408,19	408,19	100,00%
	15065A00500291	222,28	222,28	100,00%
	15065A00500293	291,66	291,66	100,00%
	15065A00500294	401,42	401,42	100,00%
	15065A00500295	61,31	44,07	71,87%
	15065A00500296	255,24	255,24	100,00%
	15065A00500297	560,48	560,48	100,00%
	15065A00500298	482,79	461,14	95,52%
	15065A00500299	824,40	707,47	85,82%
	15065A00500300	722,82	310,50	42,96%
	15065A00500302	610,99	14,66	2,40%
	15065A00500351	76,45	76,45	100,00%
	15065A00500384	243,41	243,41	100,00%

Plano Nº 0045A-0801	Referencia Catastral	Superficie (m ²)	Superficie Afectada (m ²)	Porcentaje Afectada
	15065A00500386	520,87	520,87	100,00%
	15065A00500387	1075,02	1074,95	99,99%
	15065A00500388	1334,03	719,40	53,93%
	15065A00500447	641,62	489,64	76,31%
	15065A00500448	338,08	11,97	3,54%
	15065A00500490	323,91	143,73	44,37%
	15065A00500491	525,71	446,79	84,99%
	15065A00500492	285,43	273,57	95,84%
	15065A00500493	536,20	529,49	98,75%
	15065A00500494	654,24	385,82	58,97%
	15065A00500496	610,37	552,64	90,54%
	15065A00500497	396,02	350,38	88,48%
	15065A00500498	330,17	293,95	89,03%
	15065A00500499	367,51	367,51	100,00%
	15065A00500501	391,09	391,06	99,99%
	15065A00500502	1529,70	850,12	55,57%
	15065A00500503	706,22	512,65	72,59%
	15065A00500504	433,69	107,18	24,71%
	15065A00500505	1257,62	541,71	43,07%
	15065A00500506	469,99	6,14	1,31%
	15065A00500507	242,43	213,22	87,95%
	15065A00500509	162,31	162,31	100,00%
	15065A00500510	733,22	192,28	26,22%
	15065A00500513	812,68	544,31	66,98%
	15065A00500514	490,30	399,16	81,41%
	15065A00500515	628,56	575,13	91,50%
	15065A00500516	556,59	556,59	100,00%
	15065A00500517	138,55	67,61	48,80%
	15065A00500518	231,39	77,32	33,42%
	15065A00500519	767,01	512,30	66,79%
	15065A00500520	981,89	636,22	64,80%
	15065A00500521	411,13	9,45	2,30%
	15065A00500522	263,38	126,40	47,99%
	15065A00500523	1227,78	1195,18	97,34%
	15065A00500524	431,25	153,72	35,65%
	15065A00500528	373,66	117,55	31,46%
	15065A00500531	634,84	88,74	13,98%
	15065A00500533	622,53	559,96	89,95%
	15065A00500534	288,09	288,09	100,00%
	15065A00500535	162,75	159,64	98,09%
	15065A00500536	393,12	393,12	100,00%
	15065A00500537	142,42	142,42	100,00%
	15065A00500538	93,90	93,90	100,00%
	15065A00500539	139,45	139,45	100,00%
	15065A00500540	429,78	415,62	96,71%

Plano Nº 0045A-0801	Referencia Catastral	Superficie (m ²)	Superficie Afectada (m ²)	Porcentaje Afectada
	15065A00500541	749,45	749,45	100,00%
	15065A00500542	447,79	431,98	96,47%
	15065A00500543	1060,80	519,42	48,96%
	15065A00500545	56,27	56,25	99,97%
	15065A00500546	369,13	369,13	100,00%
	15065A00500547	148,80	148,80	100,00%
	15065A00500548	177,96	177,96	100,00%
	15065A00500549	583,62	578,36	99,10%
	15065A00500550	613,67	574,97	93,69%
	15065A00500551	986,89	986,74	99,99%
	15065A00500552	291,31	291,31	100,00%
	15065A00500553	193,61	193,61	100,00%
	15065A00500554	247,56	247,56	100,00%
	15065A00500555	134,45	134,45	100,00%
	15065A00500556	137,37	137,37	100,00%
	15065A00500557	300,81	298,10	99,10%
	15065A00500558	279,24	271,75	97,32%
	15065A00500559	371,46	235,12	63,30%
	15065A00500560	194,17	194,17	100,00%
	15065A00500561	268,13	267,78	99,87%
	15065A00500562	291,26	236,00	81,03%
	15065A00500563	286,14	75,06	26,23%
	15065A00500564	324,57	124,53	38,37%
	15065A00500565	364,24	364,24	100,00%
	15065A00500566	1229,89	1229,88	100,00%
	15065A00500567	479,11	479,04	99,99%
	15065A00500568	642,92	642,92	100,00%
	15065A00500569	745,92	745,92	100,00%
	15065A00500572	1450,52	890,76	61,41%
	15065A00500573	1296,59	1296,58	100,00%
	15065A00500615	2672,76	1901,79	71,15%
	15065A00500617	304,42	172,35	56,62%
	15065A00500620	1067,97	565,49	52,95%
	15065A00500694	44,97	44,97	100,00%
	15065A00500695	123,20	123,20	100,00%
	15065A00500696	140,78	140,78	100,00%
	15065A00500697	155,45	155,45	100,00%
	15065A00500698	226,55	223,53	98,67%
	15065A00500699	1031,24	1031,24	100,00%
	15065A00500700	521,72	521,72	100,00%
	15065A00500708	949,02	949,02	100,00%
	15065A00500709	435,93	435,93	100,00%
	15065A00500710	661,72	661,72	100,00%
	15065A00500712	650,57	650,57	100,00%
	15065A00500713	316,12	316,12	100,00%

Plano Nº 0045A-0801	Referencia Catastral	Superficie (m ²)	Superficie Afectada (m ²)	Porcentaje Afectada
	15065A00500714	231,59	231,59	100,00%
	15065A00500715	349,99	333,77	95,36%
	15065A00500716	479,22	300,66	62,74%
	15065A00500717	146,78	146,78	100,00%
	15065A00500718	291,07	291,07	100,00%
	15065A00500719	100,98	100,98	100,00%
	15065A00500720	873,94	873,94	100,00%
	15065A00500721	352,43	329,46	93,48%
	15065A00500723	137,18	74,31	54,17%
	15065A00500724	30,81	27,46	89,11%
	15065A00500725	1464,38	1452,73	99,20%
	15065A00500726	908,34	532,91	58,67%
	15065A00500727	391,63	222,54	56,82%
	15065A00500728	880,61	880,61	100,00%
	15065A00500729	619,33	619,33	100,00%
	15065A00500730	311,35	311,35	100,00%
	15065A00500731	504,38	463,52	91,90%
	15065A00500732	217,28	217,28	100,00%
	15065A00500733	88,04	88,04	100,00%
	15065A00500734	152,06	152,06	100,00%
	15065A00500735	152,25	152,25	100,00%
	15065A00500736	450,69	450,69	100,00%
	15065A00500737	215,44	194,96	90,50%
	15065A00500738	133,67	133,67	100,00%
	15065A00500739	336,07	59,26	17,63%
	15065A00500741	1422,28	1194,93	84,01%
	15065A00500742	1104,01	635,55	57,57%
	15065A00500743	2956,18	2720,39	92,02%
	15065A00500744	418,61	190,31	45,46%
	15065A00500745	847,52	206,36	24,35%
	15065A00500753	584,51	43,17	7,39%
	15065A00500754	476,78	94,88	19,90%
	15065A00500755	399,77	111,86	27,98%
	15065A00500756	313,70	99,71	31,79%
	15065A00500757	696,41	670,87	96,33%
	15065A00500758	1122,99	1122,99	100,00%
	15065A00500759	740,41	703,72	95,04%
	15065A00500760	1093,81	835,73	76,41%
	15065A00500761	493,63	275,37	55,78%
	15065A00500762	681,01	205,72	30,21%
	15065A00500763	344,51	17,04	4,95%
	15065A00500764	635,62	16,94	2,67%
	15065A00500765	399,75	196,43	49,14%
	15065A00500766	1239,28	1213,76	97,94%
	15065A00500767	948,59	948,59	100,00%

Plano Nº 0045A-0801	Referencia Catastral	Superficie (m ²)	Superficie Afectada (m ²)	Porcentaxe Afectada
	15065A00500768	1720,36	1656,61	96,29%
	15065A00500769	88,42	88,42	100,00%
	15065A00500770	1420,39	967,37	68,11%
	15065A00500771	953,03	953,03	100,00%
	15065A00500772	1497,81	1458,35	97,37%
	15065A00500773	98,65	98,65	100,00%
	15065A00500778	223,30	57,99	25,97%
	15065A00500779	482,49	254,93	52,84%
	15065A00500781	690,35	56,25	8,15%
	15065A00500782	247,68	82,48	33,30%
	15065A00500783	560,98	547,39	97,58%
	15065A00500784	406,00	406,00	100,00%
	15065A00500785	1110,18	1110,18	100,00%
	15065A00500786	401,72	401,72	100,00%
	15065A00500790	352,78	352,78	100,00%
	15065A00500793	1984,59	1133,77	57,13%
	15065A00500795	261,51	261,51	100,00%
	15065A00500796	579,93	579,93	100,00%
	15065A00500798	1171,84	1171,84	100,00%
	15065A00500799	766,85	226,71	29,56%
	15065A00500800	930,73	930,73	100,00%
	15065A00500801	322,45	322,45	100,00%
	15065A00500802	154,38	154,38	100,00%
	15065A00500803	291,06	291,05	100,00%
	15065A00500804	236,84	236,84	100,00%
	15065A00500805	495,84	495,83	100,00%
	15065A00500806	588,87	588,84	99,99%
	15065A00500890	410,72	249,48	60,74%
	15065A00500894	641,84	641,84	100,00%
	15065A00500896	11362,46	3376,41	29,72%
	15065A00500901	681,92	302,44	44,35%
	15065A00500902	4228,44	2412,39	57,05%
	15065A00500905	334,17	207,51	62,10%
	15065A00500906	1686,88	1680,56	99,63%
	15065A00500907	548,95	455,82	83,03%
	15065A00500908	539,96	463,47	85,84%
	15065A00500909	513,71	513,36	99,93%
	15065A00500910	1264,64	311,59	24,64%
	15065A00500911	1797,55	1794,43	99,83%
	15065A00500913	1451,19	1449,63	99,89%
	15065A00500918	2948,05	2946,91	99,96%
	15065A00500919	311,63	202,90	65,11%
	15065A00500920	593,85	571,06	96,16%
	15065A00500921	71,45	71,45	100,00%
	15065A00500922	55,16	55,16	100,00%

Plano Nº 0045A-0801	Referencia Catastral	Superficie (m ²)	Superficie Afectada (m ²)	Porcentaxe Afectada
	15065A00500923	59,11	59,11	100,00%
	15065A00500924	799,44	798,69	99,91%
	15065A00500927	1673,58	754,80	45,10%
	15065A00500928	370,35	370,35	100,00%
	15065A00500929	7784,83	263,97	3,39%
	15065A00500930	846,80	604,24	71,36%
	15065A00500935	803,68	512,04	63,71%
	15065A00500936	621,05	621,05	100,00%
	15065A00500937	147,01	147,01	100,00%
	15065A00500938	147,47	147,47	100,00%
	15065A00500939	439,31	439,31	100,00%
	15065A00500940	371,55	371,55	100,00%
	15065A00500941	298,75	298,75	100,00%
	15065A00500942	257,56	257,52	99,98%
	15065A00500946	2017,51	701,29	34,76%
	15065A00500956	392,38	391,96	99,89%
	15065A00500957	1410,49	1410,46	100,00%
	15065A00500960	707,47	707,47	100,00%
	15065A00500961	3007,50	798,12	26,54%
	15065A00500962	1618,97	841,90	52,00%
	15065A00500963	1431,79	680,47	47,53%
	15065A00500974	1007,85	1007,85	100,00%
	15065A00500975	649,22	330,87	50,96%
	15065A00500976	796,12	787,13	98,87%
	15065A00500977	560,11	560,09	100,00%
	15065A00500978	561,61	561,61	100,00%
	15065A00500979	458,14	458,13	100,00%
	15065A00500980	623,45	623,44	100,00%
	15065A00500981	867,50	42,19	4,86%
	15065A00500982	365,75	25,75	7,04%
	15065A00500983	270,64	26,80	9,90%
	15065A00500984	362,12	33,46	9,24%
	15065A00500985	1016,84	104,18	10,25%
	15065A00500986	2801,51	41,33	1,48%
	15065A00501005	774,71	53,99	6,97%
	15065A00501007	225,86	150,43	66,60%
	15065A00501008	159,63	74,86	46,89%
	15065A00501009	154,23	27,10	17,57%
	15065A00501017	61,94	23,29	37,61%
	15065A00501018	54,67	36,89	67,48%
	15065A00501019	465,75	460,16	98,80%
	15065A00501020	107,98	107,98	100,00%
	15065A00501021	194,81	194,81	100,00%
	15065A00501022	45,57	45,57	100,00%
	15065A00501023	558,05	557,13	99,83%

Plano Nº 0045A-0801	Referencia Catastral	Superficie (m ²)	Superficie Afectada (m ²)	Porcentaje Afectada
	15065A00501024	643,02	642,98	99,99%
	15065A00501025	551,46	507,16	91,97%
	15065A00501026	542,95	415,02	76,44%
	15065A00501027	374,34	261,17	69,77%
	15065A00501028	1834,37	762,96	41,59%
	15065A00501029	488,10	132,86	27,22%
	15065A00501030	605,36	143,27	23,67%
	15065A00501033	1239,42	41,61	3,36%
	15065A00501034	533,78	533,78	100,00%
	15065A00501035	420,36	357,04	84,94%
	15065A00501036	336,40	326,84	97,16%
	15065A00501037	287,57	287,57	100,00%
	15065A00501038	114,44	113,66	99,33%
	15065A00501040	739,64	739,64	100,00%
	15065A00501041	444,18	288,05	64,85%
	15065A00501044	239,79	76,12	31,74%
	15065A00501045	1202,76	16,07	1,34%
	15065A00501046	785,04	781,52	99,55%
	15065A00501047	790,23	740,79	93,74%
	15065A00501048	658,63	578,19	87,79%
	15065A00501049	182,65	101,39	55,51%
	15065A00501050	729,04	355,96	48,83%
	15065A00501051	276,13	92,66	33,56%
	15065A00501052	279,02	71,64	25,68%
	15065A00501053	552,09	45,78	8,29%
	15065A00501054	239,96	191,54	79,82%
	15065A00501055	339,05	339,05	100,00%
	15065A00501056	1247,98	1247,98	100,00%
	15065A00501057	2536,70	1804,69	71,14%
	15065A00501058	466,68	466,68	100,00%
	15065A00501059	1394,05	1394,05	100,00%
	15065A00501062	92,52	92,52	100,00%
	15065A00501063	64,07	64,07	100,00%
	15065A00501064	127,33	127,33	100,00%
	15065A00501065	393,18	393,18	100,00%
	15065A00501066	709,62	709,62	100,00%
	15065A00501069	338,73	338,73	100,00%
	15065A00501070	395,09	395,08	100,00%
	15065A00501071	1658,82	1492,71	89,99%
	15065A00501075	251,46	251,46	100,00%
	15065A00501078	746,07	297,00	39,81%
	15065A00501080	70,32	70,31	99,99%
	15065A00501081	75,99	75,99	100,00%
	15065A00501082	239,62	239,61	100,00%
	15065A00501083	503,68	319,04	63,34%

Plano Nº 0045A-0801	Referencia Catastral	Superficie (m ²)	Superficie Afectada (m ²)	Porcentaxe Afectada
	15065A00501085	186,99	145,24	77,68%
	15065A00501093	1168,49	864,88	74,02%
	15065A00501094	2315,07	1287,57	55,62%
	15065A00501096	1083,19	1083,19	100,00%
	15065A00501157	969,12	804,89	83,05%
	15065A00501158	1636,45	1615,88	98,74%
	15065A00501159	883,47	178,38	20,19%
	15065A00501163	75,80	6,21	8,19%
	15065A00501164	634,60	425,29	67,02%
	15065A00501165	551,31	551,31	100,00%
	15065A00501166	64,68	64,68	100,00%
	15065A00501167	137,58	137,58	100,00%
	15065A00501168	429,76	429,76	100,00%
	15065A00501169	1007,47	1007,47	100,00%
	15065A00501170	1090,47	1090,47	100,00%
	15065A00501171	832,18	612,47	73,60%
	15065A00501172	221,82	221,82	100,00%
	15065A00501173	507,41	507,41	100,00%
	15065A00501174	594,46	594,46	100,00%
	15065A00501175	194,42	194,42	100,00%
	15065A00501176	68,62	68,62	100,00%
	15065A00501177	382,71	382,71	100,00%
	15065A00501178	328,48	328,48	100,00%
	15065A00501179	608,99	608,99	100,00%
	15065A00501180	468,20	468,20	100,00%
	15065A00501181	282,57	282,57	100,00%
	15065A00501182	366,43	366,43	100,00%
	15065A00501183	111,27	111,27	100,00%
	15065A00501184	309,68	70,80	22,86%
	15065A00501185	733,75	29,37	4,00%
	15065A00501195	1145,19	584,69	51,06%
	15065A00501196	215,82	135,69	62,87%
	15065A00501197	792,38	792,38	100,00%
	15065A00501198	458,73	458,73	100,00%
	15065A00501199	173,63	173,63	100,00%
	15065A00501200	298,34	298,34	100,00%
	15065A00501201	756,53	756,50	100,00%
	15065A00501204	1688,06	509,09	30,16%
	15065A00501205	164,27	161,51	98,32%
	15065A00501212	166,01	164,67	99,19%
	15065A00501213	149,12	148,40	99,52%
	15065A00501214	130,86	130,72	99,89%
	15065A00501215	147,99	147,99	100,00%
	15065A00501216	138,86	138,86	100,00%
	15065A00501217	131,73	131,72	99,99%

Plano Nº 0045A-0801	Referencia Catastral	Superficie (m ²)	Superficie Afectada (m ²)	Porcentaje Afectada
	15065A00501218	149,43	149,43	100,00%
	15065A00501219	277,16	277,14	99,99%
	15065A00501220	422,25	421,09	99,73%
	15065A00501221	197,70	197,68	99,99%
	15065A00501222	284,93	284,93	100,00%
	15065A00501223	1098,29	1096,65	99,85%
	15065A00501224	380,76	380,76	100,00%
	15065A00501225	375,71	375,70	100,00%
	15065A00501226	429,25	429,25	100,00%
	15065A00501227	233,70	233,70	100,00%
	15065A00501228	694,81	693,46	99,81%
	15065A00501229	256,27	256,27	100,00%
	15065A00501230	762,85	762,85	100,00%
	15065A00501231	178,71	178,71	100,00%
	15065A00501232	103,00	103,00	100,00%
	15065A00501233	348,33	348,33	100,00%
	15065A00501234	248,60	248,60	100,00%
	15065A00501236	78,00	78,00	100,00%
	15065A00501237	119,00	118,85	99,88%
	15065A00501238	272,00	271,25	99,73%
	15065A00501239	79,04	78,51	99,32%
	15065A00501240	260,39	260,39	100,00%
	15065A00501241	884,03	855,11	96,73%
	15065A00501242	141,89	141,89	100,00%
	15065A00501243	114,55	114,55	100,00%
	15065A00501244	829,21	829,21	100,00%
	15065A00501245	77,00	76,83	99,78%
	15065A00501246	87,00	86,74	99,71%
	15065A00501247	75,00	75,00	100,00%
	15065A00501389	243,91	32,78	13,44%
	15065A00501393	173,98	63,91	36,74%
	15065A00501395	1247,49	164,25	13,17%
	15065A00501401	1150,76	1150,76	100,00%
	15065A00501404	6136,82	565,28	9,21%
	15065A00501424	95,69	95,69	100,00%
	15065A00501433	1156,34	375,83	32,50%
	15065A00600001	18906,10	42,04	0,22%
	15065A00600007	8244,91	3016,31	36,58%
	15065A00600008	3335,58	3197,67	95,87%
	15065A00600011	911,74	911,74	100,00%
	15065A00600012	763,37	760,67	99,65%
	15065A00600013	161,45	158,47	98,16%
	15065A00600014	190,79	125,82	65,94%
	15065A00600015	1271,27	311,00	24,46%
	15065A00600016	913,77	503,42	55,09%

Plano Nº 0045A-0801	Referencia Catastral	Superficie (m ²)	Superficie Afectada (m ²)	Porcentaje Afectada
	15065A00600017	180,70	42,22	23,36%
	15065A00600019	358,07	102,80	28,71%
	15065A00600020	141,51	75,12	53,08%
	15065A00600021	432,61	342,48	79,16%
	15065A00600022	257,37	214,01	83,15%
	15065A00600023	121,20	121,20	100,00%
	15065A00600024	434,65	217,83	50,12%
	15065A00600025	1609,39	1609,39	100,00%
	15065A00600026	1614,75	1421,49	88,03%
	15065A00600027	18225,65	3274,86	17,97%
	15065A00600028	6400,70	2992,30	46,75%
	15065A00600029	176,43	77,69	44,03%
	15065A00600030	825,51	468,06	56,70%
	15065A00600031	563,43	560,89	99,55%
	15065A00600032	241,79	241,79	100,00%
	15065A00600033	744,60	744,60	100,00%
	15065A00600034	182,47	182,47	100,00%
	15065A00600035	172,75	172,75	100,00%
	15065A00600036	147,88	147,88	100,00%
	15065A00600037	493,22	454,46	92,14%
	15065A00600038	1251,30	1210,02	96,70%
	15065A00600039	1048,38	1048,38	100,00%
	15065A00600040	411,92	180,52	43,82%
	15065A00600044	452,28	452,28	100,00%
	15065A00600045	253,46	253,46	100,00%
	15065A00600046	1210,52	1179,16	97,41%
	15065A00600047	1528,46	1494,64	97,79%
	15065A00600048	4172,70	3193,72	76,54%
	15065A00600049	1071,92	496,95	46,36%
	15065A00600052	5149,53	4904,56	95,24%
	15065A00600057	1884,70	1876,73	99,58%
	15065A00600065	209,00	209,00	100,00%
	15065A00600067	356,23	356,23	100,00%
	15065A00600068	1051,17	1051,10	99,99%
	15065A00600069	955,10	955,10	100,00%
	15065A00600070	383,52	383,52	100,00%
	15065A00600071	555,19	555,19	100,00%
	15065A00600072	667,60	108,81	16,30%
	15065A00600074	333,41	132,64	39,78%
	15065A00600075	88,27	45,02	51,00%
	15065A00600076	197,19	169,12	85,76%
	15065A00600077	228,52	211,70	92,64%
	15065A00600078	238,41	221,03	92,71%
	15065A00600079	632,34	572,59	90,55%
	15065A00600081	204,68	124,72	60,93%

Plano Nº 0045A-0801	Referencia Catastral	Superficie (m ²)	Superficie Afectada (m ²)	Porcentaje Afectada
	15065A00600082	251,95	130,27	51,70%
	15065A00600083	497,70	93,59	18,80%
	15065A00600098	650,49	125,79	19,34%
	15065A00600099	950,52	309,14	32,52%
	15065A00600100	85,85	85,85	100,00%
	15065A00600101	98,99	98,99	100,00%
	15065A00600102	217,63	146,65	67,38%
	15065A00600103	166,42	166,42	100,00%
	15065A00600104	802,36	771,15	96,11%
	15065A00600105	792,95	792,95	100,00%
	15065A00600106	2633,54	2586,27	98,21%
	15065A00600107	883,54	883,54	100,00%
	15065A00600108	147,32	147,32	100,00%
	15065A00600109	120,54	120,54	100,00%
	15065A00600110	2206,20	2206,13	100,00%
	15065A00600112	2639,82	2420,47	91,69%
	15065A00600113	1818,67	1347,80	74,11%
	15065A00600114	353,71	127,25	35,97%
	15065A00600115	367,32	130,22	35,45%
	15065A00600116	8852,36	6325,40	71,45%
	15065A00600117	794,96	627,73	78,96%
	15065A00600122	1090,30	690,72	63,35%
	15065A00600123	1064,20	546,98	51,40%
	15065A00600124	1848,45	737,55	39,90%
	15065A00600125	13147,13	1469,79	11,18%
	15065A00600127	1275,59	813,47	63,77%
	15065A00600128	3656,21	3009,56	82,31%
	15065A00600129	795,20	753,33	94,73%
	15065A00600130	1180,42	159,42	13,51%
	15065A00600138	364,13	44,16	12,13%
	15065A00600218	2427,96	7,94	0,33%
	15065A00600219	1159,89	558,52	48,15%
	15065A00600221	466,43	354,88	76,08%
	15065A00600424	1746,65	1547,10	88,58%
	15065A00600425	1189,56	662,21	55,67%
	15065A00600426	72,06	72,06	100,00%
	15065A00600427	451,20	385,40	85,42%
	15065A00600428	422,23	403,99	95,68%
	15065A00600429	313,18	313,18	100,00%
	15065A00600430	502,68	502,68	100,00%
	15065A00600431	894,91	894,87	100,00%
	15065A00600432	270,40	270,40	100,00%
	15065A00600433	116,67	116,67	100,00%
	15065A00600436	154,42	152,19	98,55%
	15065A00600437	140,90	140,90	100,00%

Plano Nº 0045A-0801	Referencia Catastral	Superficie (m ²)	Superficie Afectada (m ²)	Porcentaxe Afectada
	15065A00600438	1377,34	1333,04	96,78%
	15065A00600439	16044,14	1675,22	10,44%
	15065A00600460	10076,86	2635,91	26,16%
	15065A00600997	453,99	50,66	11,16%
	15065A00601002	614,14	387,02	63,02%
	15065A00601010	136,96	103,17	75,33%
	15065A00601043	1531,94	1521,10	99,29%
	15065A00601046	1405,35	512,73	36,48%
	15065A00601047	585,61	418,00	71,38%
	15065A00601077	334,56	149,69	44,74%
	15065A00601078	306,45	144,65	47,20%
	15065A00601084	4540,64	1201,80	26,47%
	15065A00700001	3447,40	1644,02	47,69%
	15065A00700002	329,55	64,09	19,45%
	15065A00700003	269,57	269,57	100,00%
	15065A00700004	236,65	230,44	97,38%
	15065A00700005	268,60	10,48	3,90%
	15065A00700007	245,70	210,92	85,84%
	15065A00700008	418,47	164,60	39,33%
	15065A00700016	505,47	11,16	2,21%
	15065A00700017	443,62	208,10	46,91%
	15065A00700021	180,58	123,05	68,14%
	15065A00700022	267,55	210,17	78,55%
	15065A00700023	365,83	290,85	79,50%
	15065A00700025	226,22	188,50	83,33%
	15065A00700026	166,71	141,83	85,08%
	15065A00700027	610,34	469,63	76,95%
	15065A00700028	507,40	507,40	100,00%
	15065A00700029	683,26	683,26	100,00%
	15065A00700030	57,02	57,02	100,00%
	15065A00700032	280,46	280,45	100,00%
	15065A00700033	56,78	56,78	100,00%
	15065A00700034	70,59	70,59	100,00%
	15065A00700035	584,83	584,83	100,00%
	15065A00700037	1149,82	1149,81	100,00%
	15065A00700038	122,56	122,56	100,00%
	15065A00700039	116,98	116,97	99,99%
	15065A00700040	215,27	215,27	100,00%
	15065A00700041	153,32	153,31	100,00%
	15065A00700042	147,48	147,46	99,99%
	15065A00700043	39,39	39,31	99,78%
	15065A00700044	40,27	39,84	98,94%
	15065A00700045	30,89	30,89	100,00%
	15065A00700047	91,46	91,46	100,00%
	15065A00700048	383,72	383,72	100,00%

Plano Nº 0045A-0801	Referencia Catastral	Superficie (m ²)	Superficie Afectada (m ²)	Porcentaxe Afectada
	15065A00700049	199,04	199,04	100,00%
	15065A00700050	267,19	233,14	87,26%
	15065A00700051	455,66	455,66	100,00%
	15065A00700052	80,22	62,70	78,16%
	15065A00700053	123,62	86,35	69,85%
	15065A00700054	215,35	94,27	43,78%
	15065A00700056	224,70	72,81	32,40%
	15065A00700057	357,94	357,94	100,00%
	15065A00700058	101,65	98,06	96,46%
	15065A00700059	105,10	92,68	88,18%
	15065A00700060	93,68	59,32	63,32%
	15065A00700120	527,09	27,14	5,15%
	15065A00700121	997,76	747,14	74,88%
	15065A00700122	341,92	60,20	17,61%
	15065A00700123	262,82	94,43	35,93%
	15065A00700143	793,37	166,09	20,94%
	15065A00700144	317,82	100,01	31,47%
	15065A00700145	57,98	57,98	100,00%
	15065A00700146	283,10	283,10	100,00%
	15065A00700147	448,21	121,93	27,20%
	15065A00700160	789,59	243,99	30,90%
	15065A00700161	245,94	166,86	67,85%
	15065A00700162	18,91	18,91	100,00%
	15065A00700163	109,77	91,73	83,56%
	15065A00700164	114,54	114,54	100,00%
	15065A00700165	63,10	63,10	100,00%
	15065A00700166	59,10	59,10	100,00%
	15065A00700167	64,27	64,27	100,00%
	15065A00700168	27,99	27,99	100,00%
	15065A00700169	878,68	878,68	100,00%
	15065A00700170	1404,54	1388,07	98,83%
	15065A00700171	241,70	241,69	100,00%
	15065A00700172	145,33	145,33	100,00%
	15065A00700173	120,98	120,91	99,94%
	15065A00700219	477,82	476,31	99,68%
	15065A00700220	518,77	518,77	100,00%
	15065A00700221	2141,16	2140,27	99,96%
	15065A00700222	445,30	430,97	96,78%
	15065A00700223	626,34	264,21	42,18%
	15065A00700361	20754,09	210,74	1,02%
	15065A00701152	519,97	519,97	100,00%
	15065A00800093	805,81	119,54	14,84%
	15065A00800104	745,98	195,48	26,20%
	15065A00800105	96,00	76,39	79,57%
	15065A00800107	211,15	110,42	52,30%

Plano Nº 0045A-0801	Referencia Catastral	Superficie (m ²)	Superficie Afectada (m ²)	Porcentaxe Afectada
	15065A00800157	1167,41	1167,40	100,00%
	15065A00800158	1010,35	1010,35	100,00%
	15065A00800159	593,39	593,39	100,00%
	15065A00800160	270,54	270,53	100,00%
	15065A00800161	326,67	326,65	99,99%
	15065A00800162	413,01	413,01	100,00%
	15065A00800163	829,16	829,16	100,00%
	15065A00800164	919,53	679,18	73,86%
	15065A00800165	396,40	322,84	81,44%
	15065A00800166	474,04	447,21	94,34%
	15065A00800167	279,33	277,74	99,43%
	15065A00800168	343,06	343,06	100,00%
	15065A00800169	394,21	394,21	100,00%
	15065A00800170	213,24	213,24	100,00%
	15065A00800171	243,72	243,72	100,00%
	15065A00800172	216,40	216,40	100,00%
	15065A00800173	275,37	275,37	100,00%
	15065A00800174	719,60	719,60	100,00%
	15065A00800175	239,43	239,43	100,00%
	15065A00800176	585,46	585,40	99,99%
	15065A00800177	755,40	755,04	99,95%
	15065A00800178	2269,69	2268,41	99,94%
	15065A00800221	617,89	593,81	96,10%
	15065A00800254	658,43	658,43	100,00%
	15065A00800255	7108,68	7103,64	99,93%
	15065A00800256	580,02	580,02	100,00%
	15065A00800257	677,14	677,14	100,00%
	15065A00800258	538,71	538,71	100,00%
	15065A00800259	681,87	531,33	77,92%
	15065A00800260	711,72	548,32	77,04%
	15065A00800261	702,69	569,78	81,09%
	15065A00800262	407,37	248,78	61,07%
	15065A00800263	657,82	428,12	65,08%
	15065A00800264	1327,36	1279,57	96,40%
	15065A00800265	324,53	324,53	100,00%
	15065A00800266	404,03	404,02	100,00%
	15065A00800267	608,90	608,89	100,00%
	15065A00800268	384,52	334,35	86,95%
	15065A00800269	1336,26	1168,11	87,42%
	15065A00800273	853,14	769,22	90,16%
	15065A00800274	2756,74	1157,98	42,01%
	15065A00800275	615,12	479,63	77,97%
	15065A00800276	606,06	456,60	75,34%
	15065A00800287	152,20	152,10	99,93%
	15065A00800288	164,52	164,47	99,97%

Plano Nº 0045A-0801	Referencia Catastral	Superficie (m ²)	Superficie Afectada (m ²)	Porcentaje Afectada
	15065A00800289	225,52	225,52	100,00%
	15065A00800290	22355,22	7936,55	35,50%
	15065A00800291	449,71	274,58	61,06%
	15065A00800292	8277,60	699,66	8,45%
	15065A00800326	612,35	57,91	9,46%
	15065A00800327	703,87	453,23	64,39%
	15065A00800328	607,34	505,20	83,18%
	15065A00800329	610,77	593,78	97,22%
	15065A00800330	234,75	234,74	100,00%
	15065A00800331	2572,01	2571,89	100,00%
	15065A00800332	315,27	315,27	100,00%
	15065A00800333	371,58	371,56	100,00%
	15065A00800338	642,38	642,33	99,99%
	15065A00800339	291,64	291,17	99,84%
	15065A00800341	337,41	337,41	100,00%
	15065A00800342	250,04	250,04	100,00%
	15065A00800343	1796,31	1690,59	94,11%
	15065A00800344	642,28	244,87	38,13%
	15065A00800345	858,92	159,59	18,58%
	15065A00800346	980,92	55,19	5,63%
	15065A00800366	228,18	42,80	18,76%
	15065A00800367	2406,68	1791,46	74,44%
	15065A00800368	721,96	547,51	75,84%
	15065A00800369	192,00	192,00	100,00%
	15065A00800370	685,45	685,45	100,00%
	15065A00800371	1232,47	1232,47	100,00%
	15065A00800372	580,85	580,85	100,00%
	15065A00800373	751,16	683,58	91,00%
	15065A00800374	618,47	123,70	20,00%
	15065A00800375	649,79	502,91	77,40%
	15065A00800376	502,01	501,71	99,94%
	15065A00800377	1127,60	1127,58	100,00%
	15065A00800378	1177,24	1177,24	100,00%
	15065A00800379	702,07	509,75	72,61%
	15065A00800397	740,58	603,52	81,49%
	15065A00800398	560,63	108,95	19,43%
	15065A00800410	495,65	156,33	31,54%
	15065A00800411	320,41	320,33	99,97%
	15065A00800412	407,43	73,18	17,96%
	15065A00800414	1368,33	184,62	13,49%
	15065A00800417	1454,09	30,01	2,06%
	15065A00800418	562,86	63,38	11,26%
	15065A00800420	585,26	255,71	43,69%
	15065A00800421	1018,16	416,93	40,95%
	15065A00800422	814,31	313,11	38,45%

Plano Nº 0045A-0801	Referencia Catastral	Superficie (m ²)	Superficie Afectada (m ²)	Porcentaje Afectada
	15065A00800423	693,53	308,30	44,45%
	15065A00800424	939,32	510,43	54,34%
	15065A00800425	450,40	193,79	43,03%
	15065A00800456	1697,74	1070,93	63,08%
	15065A00800457	805,06	801,64	99,58%
	15065A00800458	150,78	150,78	100,00%
	15065A00800459	68,20	68,20	100,00%
	15065A00800460	53,37	53,36	99,99%
	15065A00800461	141,84	141,83	100,00%
	15065A00800462	212,46	194,58	91,59%
	15065A00800463	534,17	534,17	100,00%
	15065A00800464	129,87	95,34	73,42%
	15065A00800465	196,75	128,44	65,28%
	15065A00800466	123,52	68,51	55,46%
	15065A00800468	510,23	365,95	71,72%
	15065A00800469	872,31	872,31	100,00%
	15065A00800470	274,73	274,73	100,00%
	15065A00800471	216,52	216,52	100,00%
	15065A00800472	360,59	360,59	100,00%
	15065A00800473	390,31	364,45	93,37%
	15065A00800477	135,76	52,58	38,73%
	15065A00800481	117,60	36,44	30,98%
	15065A00800482	135,18	105,83	78,29%
	15065A00800483	1311,84	1311,84	100,00%
	15065A00800484	572,85	572,84	100,00%
	15065A00800485	781,82	781,82	100,00%
	15065A00800486	195,49	88,64	45,34%
	15065A00800487	417,01	414,17	99,32%
	15065A00800488	266,74	266,74	100,00%
	15065A00800489	265,29	265,29	100,00%
	15065A00800490	1489,88	1063,64	71,39%
	15065A00800491	110,28	110,28	100,00%
	15065A00800492	90,15	90,15	100,00%
	15065A00800493	363,65	363,65	100,00%
	15065A00800494	245,80	245,79	100,00%
	15065A00800495	290,28	290,22	99,98%
	15065A00800496	135,23	135,10	99,90%
	15065A00800497	101,19	101,08	99,89%
	15065A00800508	1106,57	1106,57	100,00%
	15065A00800509	457,30	457,30	100,00%
	15065A00800510	481,36	481,36	100,00%
	15065A00800511	246,21	246,21	100,00%
	15065A00800512	1643,27	1592,09	96,89%
	15065A00800513	135,86	135,86	100,00%
	15065A00800514	1565,76	1406,67	89,84%

Plano Nº 0045A-0801	Referencia Catastral	Superficie (m ²)	Superficie Afectada (m ²)	Porcentaje Afectada
	15065A00800515	52,96	52,96	100,00%
	15065A00800516	74,72	73,62	98,53%
	15065A00800517	71,69	71,69	100,00%
	15065A00800518	20,03	20,03	100,00%
	15065A00800519	11,80	11,80	100,00%
	15065A00800520	727,08	517,82	71,22%
	15065A00800521	767,52	756,07	98,51%
	15065A00800522	480,36	184,55	38,42%
	15065A00800523	605,59	184,60	30,48%
	15065A00800524	574,24	243,39	42,38%
	15065A00800525	369,14	48,75	13,21%
	15065A00800527	2401,14	733,21	30,54%
	15065A00800538	1166,14	46,86	4,02%
	15065A00800539	252,29	17,99	7,13%
	15065A00800540	585,25	540,43	92,34%
	15065A00800541	525,22	525,22	100,00%
	15065A00800542	1127,90	1127,90	100,00%
	15065A00800543	2738,70	2722,36	99,40%
	15065A00800544	399,58	40,03	10,02%
	15065A00800545	350,57	311,12	88,75%
	15065A00800546	226,74	226,74	100,00%
	15065A00800547	210,12	210,12	100,00%
	15065A00800548	413,97	413,97	100,00%
	15065A00800549	896,17	893,97	99,75%
	15065A00800550	625,16	142,91	22,86%
	15065A00800551	361,59	85,37	23,61%
	15065A00800552	1778,41	582,86	32,77%
	15065A00800555	1569,58	378,91	24,14%
	15065A00800556	798,69	798,68	100,00%
	15065A00800557	1214,38	1005,73	82,82%
	15065A00800590	2407,89	1851,01	76,87%
	15065A00800591	1054,45	1054,45	100,00%
	15065A00800592	663,97	663,96	100,00%
	15065A00800593	833,12	833,12	100,00%
	15065A00800594	334,12	334,12	100,00%
	15065A00800595	606,93	502,16	82,74%
	15065A00800596	196,92	151,40	76,89%
	15065A00800597	819,78	496,95	60,62%
	15065A00800598	449,65	312,54	69,51%
	15065A00800599	485,81	287,78	59,24%
	15065A00800600	940,79	584,44	62,12%
	15065A00800601	1087,32	716,52	65,90%
	15065A00800602	1062,01	857,13	80,71%
	15065A00800603	2480,55	1979,76	79,81%
	15065A00800604	406,16	352,73	86,84%

Plano Nº 0045A-0801	Referencia Catastral	Superficie (m ²)	Superficie Afectada (m ²)	Porcentaje Afectada
	15065A00800605	642,17	641,86	99,95%
	15065A00800606	1772,49	1772,48	100,00%
	15065A00800607	1537,33	743,95	48,39%
	15065A00800609	1068,37	515,40	48,24%
	15065A00800613	93,88	93,88	100,00%
	15065A00800614	112,97	99,18	87,79%
	15065A00800615	202,79	179,06	88,30%
	15065A00800616	171,20	150,19	87,73%
	15065A00800617	122,16	103,62	84,82%
	15065A00800618	116,29	91,59	78,76%
	15065A00800619	202,13	100,89	49,91%
	15065A00800620	368,45	298,26	80,95%
	15065A00800623	201,07	49,75	24,74%
	15065A00800624	120,58	120,58	100,00%
	15065A00800625	430,36	430,36	100,00%
	15065A00800626	232,72	232,69	99,99%
	15065A00800641	550,30	550,23	99,99%
	15065A00800642	876,33	876,33	100,00%
	15065A00800644	5049,08	2243,54	44,43%
	15065A00800645	4240,16	42,64	1,01%
	15065A00800656	1099,09	81,90	7,45%
	15065A00800658	232,07	49,87	21,49%
	15065A00800659	917,20	567,61	61,88%
	15065A00800660	111,74	111,74	100,00%
	15065A00800661	49,66	49,66	100,00%
	15065A00800662	49,56	43,77	88,31%
	15065A00800663	714,91	714,91	100,00%
	15065A00800664	129,39	129,39	100,00%
	15065A00800665	89,53	89,53	100,00%
	15065A00800666	104,63	104,63	100,00%
	15065A00800667	69,41	69,41	100,00%
	15065A00800668	98,72	98,72	100,00%
	15065A00800669	97,05	97,05	100,00%
	15065A00800670	228,46	195,90	85,75%
	15065A00800676	1253,41	37,63	3,00%
	15065A00800680	376,61	95,52	25,36%
	15065A00800681	434,83	434,83	100,00%
	15065A00800682	742,94	688,13	92,62%
	15065A00800683	86,24	86,24	100,00%
	15065A00800684	585,00	584,99	100,00%
	15065A00800688	2170,68	2170,62	100,00%
	15065A00800689	284,82	284,82	100,00%
	15065A00800690	288,83	286,87	99,32%
	15065A00800691	433,48	433,48	100,00%
	15065A00800692	539,21	539,21	100,00%

Plano Nº 0045A-0801	Referencia Catastral	Superficie (m ²)	Superficie Afectada (m ²)	Porcentaje Afectada
	15065A00800693	948,31	665,42	70,17%
	15065A00800694	1169,21	1005,39	85,99%
	15065A00800695	778,88	748,24	96,07%
	15065A00800696	2582,04	441,15	17,09%
	15065A00800713	1362,99	1096,68	80,46%
	15065A00800714	306,57	306,57	100,00%
	15065A00800715	562,85	367,05	65,21%
	15065A00800716	587,43	339,03	57,71%
	15065A00800717	842,08	842,02	99,99%
	15065A00800718	314,52	314,50	99,99%
	15065A00800719	242,79	242,79	100,00%
	15065A00800720	367,30	367,26	99,99%
	15065A00800721	722,06	722,06	100,00%
	15065A00800722	736,47	736,46	100,00%
	15065A00800723	762,87	762,87	100,00%
	15065A00800724	545,82	545,82	100,00%
	15065A00800725	537,95	537,91	99,99%
	15065A00800727	2235,92	2136,08	95,53%
	15065A00800728	1307,97	900,55	68,85%
	15065A00800729	1048,11	71,93	6,86%
	15065A00800730	387,20	41,97	10,84%
	15065A00800748	2928,68	596,01	20,35%
	15065A00800749	2174,29	1609,00	74,00%
	15065A00800750	826,22	674,74	81,67%
	15065A00800751	1099,99	568,65	51,70%
	15065A00800752	711,96	362,82	50,96%
	15065A00800753	1595,13	944,90	59,24%
	15065A00800755	789,29	501,19	63,50%
	15065A00800756	262,92	257,86	98,08%
	15065A00800757	285,16	271,16	95,09%
	15065A00800774	824,80	824,74	99,99%
	15065A00800775	1027,96	1027,94	100,00%
	15065A00800776	1933,58	1873,14	96,87%
	15065A00800777	2514,13	2509,85	99,83%
	15065A00800778	343,90	343,90	100,00%
	15065A00800779	1605,32	1605,27	100,00%
	15065A00800780	621,16	621,15	100,00%
	15065A00800781	903,43	548,77	60,74%
	15065A00800784	309,43	39,15	12,65%
	15065A00800785	911,71	146,81	16,10%
	15065A00800786	731,27	161,12	22,03%
	15065A00800787	584,83	134,48	22,99%
	15065A00800788	799,51	218,01	27,27%
	15065A00800789	741,26	166,41	22,45%
	15065A00800790	567,27	232,06	40,91%

Plano Nº 0045A-0801	Referencia Catastral	Superficie (m ²)	Superficie Afectada (m ²)	Porcentaxe Afectada
	15065A00800791	4338,24	15,91	0,37%
	15065A00800792	320,94	104,92	32,69%
	15065A00800793	400,96	97,33	24,27%
	15065A00800794	2246,79	504,71	22,46%
	15065A00800795	699,81	699,81	100,00%
	15065A00800796	1257,00	1256,97	100,00%
	15065A00800797	5009,16	1611,54	32,17%
	15065A00800800	819,55	819,40	99,98%
	15065A00800801	199,71	199,70	99,99%
	15065A00800811	468,87	468,87	100,00%
	15065A00800812	401,61	401,61	100,00%
	15065A00800813	1014,95	1014,94	100,00%
	15065A00800814	266,90	266,90	100,00%
	15065A00800815	284,59	284,59	100,00%
	15065A00800816	846,93	846,93	100,00%
	15065A00800817	996,49	996,47	100,00%
	15065A00800818	1559,26	1481,39	95,01%
	15065A00800819	990,32	456,67	46,11%
	15065A00800820	694,10	414,46	59,71%
	15065A00800821	3651,62	2127,43	58,26%
	15065A00800822	797,51	797,51	100,00%
	15065A00800823	2801,07	2801,06	100,00%
	15065A00800824	350,44	350,44	100,00%
	15065A00800825	385,94	385,90	99,99%
	15065A00800829	2725,26	1656,15	60,77%
	15065A00800830	845,96	697,47	82,45%
	15065A00800836	263,09	52,74	20,05%
	15065A00800837	9808,06	704,94	7,19%
	15065A00800838	186,09	184,98	99,40%
	15065A00800839	374,12	374,12	100,00%
	15065A00800840	1068,92	703,92	65,85%
	15065A00800900	1659,44	853,40	51,43%
	15065A00800904	464,29	48,66	10,48%
	15065A00800906	883,91	81,97	9,27%
	15065A00800907	1853,85	279,16	15,06%
	15065A00800908	843,98	843,96	100,00%
	15065A00800909	717,57	717,56	100,00%
	15065A00800910	326,13	326,13	100,00%
	15065A00800911	462,62	462,62	100,00%
	15065A00800912	888,41	845,41	95,16%
	15065A00800913	489,65	444,11	90,70%
	15065A00800914	646,64	276,27	42,72%
	15065A00800915	830,55	424,01	51,05%
	15065A00800916	444,70	300,48	67,57%
	15065A00800917	2603,70	1749,86	67,21%

Plano Nº 0045A-0801	Referencia Catastral	Superficie (m ²)	Superficie Afectada (m ²)	Porcentaje Afectada
	15065A00800921	1543,79	59,43	3,85%
	15065A00800922	490,23	21,40	4,36%
	15065A00800924	1015,40	778,74	76,69%
	15065A00800925	391,61	391,61	100,00%
	15065A00800926	247,69	247,69	100,00%
	15065A00800927	266,84	266,84	100,00%
	15065A00800928	910,88	892,87	98,02%
	15065A00800929	928,34	928,29	99,99%
	15065A00800930	404,64	375,09	92,70%
	15065A00800931	516,71	516,61	99,98%
	15065A00800932	571,73	458,30	80,16%
	15065A00800933	320,44	249,23	77,78%
	15065A00800934	696,75	696,75	100,00%
	15065A00800935	463,79	463,79	100,00%
	15065A00800936	456,66	456,66	100,00%
	15065A00800940	451,21	451,16	99,99%
	15065A00800941	1157,31	1157,31	100,00%
	15065A00800942	448,26	315,31	70,34%
	15065A00800943	916,57	228,37	24,92%
	15065A00800944	722,00	14,01	1,94%
	15065A00800945	668,45	559,69	83,73%
	15065A00800946	360,21	360,21	100,00%
	15065A00800947	311,19	311,19	100,00%
	15065A00800948	687,89	687,78	99,98%
	15065A00800953	297,38	297,38	100,00%
	15065A00800954	358,21	358,21	100,00%
	15065A00800955	1190,19	1190,19	100,00%
	15065A00800956	474,66	474,66	100,00%
	15065A00800957	580,25	318,57	54,90%
	15065A00800959	1720,14	616,11	35,82%
	15065A00800960	296,45	296,45	100,00%
	15065A00800961	265,52	265,52	100,00%
	15065A00800962	259,28	247,05	95,28%
	15065A00800963	2301,55	295,11	12,82%
	15065A00800982	1615,66	446,65	27,64%
	15065A00800983	262,47	198,21	75,52%
	15065A00800984	227,86	181,24	79,54%
	15065A00800986	3871,56	2383,64	61,57%
	15065A00800987	757,35	577,31	76,23%
	15065A00800990	196,40	196,40	100,00%
	15065A00800991	406,76	406,76	100,00%
	15065A00800992	345,91	345,91	100,00%
	15065A00800994	126,52	126,52	100,00%
	15065A00800995	706,89	706,87	100,00%
	15065A00800996	582,35	582,34	100,00%

Plano Nº 0045A-0801	Referencia Catastral	Superficie (m ²)	Superficie Afectada (m ²)	Porcentaxe Afectada
	15065A00801002	773,72	773,72	100,00%
	15065A00801003	1736,57	1562,57	89,98%
	15065A00801004	1450,28	1450,28	100,00%
	15065A00801005	554,57	358,24	64,60%
	15065A00801011	10265,34	8129,37	79,19%
	15065A00801019	1333,17	397,21	29,79%
	15065A00801025	1386,57	967,19	69,75%
	15065A00801026	2470,58	2470,58	100,00%
	15065A00801027	190,77	190,70	99,96%
	15065A00801028	405,30	405,24	99,98%
	15065A00801029	402,78	402,63	99,96%
	15065A00801048	8394,88	7008,60	83,49%
	15065A00801049	349,24	309,76	88,70%
	15065A00801050	537,55	537,55	100,00%
	15065A00801051	34,73	34,73	100,00%
	15065A00801052	612,39	612,39	100,00%
	15065A00801056	401,72	401,72	100,00%
	15065A00801057	666,45	496,56	74,51%
	15065A00801058	401,59	401,59	100,00%
	15065A00801059	50,79	50,79	100,00%
	15065A00801060	139,97	139,97	100,00%
	15065A00801061	85,89	13,62	15,86%
	15065A00801064	683,45	411,14	60,16%
	15065A00801065	990,46	673,09	67,96%
	15065A00801066	208,91	208,91	100,00%
	15065A00801067	285,96	285,96	100,00%
	15065A00801068	279,05	279,04	100,00%
	15065A00801069	278,19	278,19	100,00%
	15065A00801070	355,72	355,72	100,00%
	15065A00801071	237,84	237,84	100,00%
	15065A00801072	198,41	198,41	100,00%
	15065A00801073	1801,56	1018,63	56,54%
	15065A00801074	246,90	246,90	100,00%
	15065A00801075	169,80	169,80	100,00%
	15065A00801076	76,99	76,99	100,00%
	15065A00801077	275,29	275,29	100,00%
	15065A00801078	81,86	81,86	100,00%
	15065A00801079	83,48	83,48	100,00%
	15065A00801080	169,40	169,35	99,97%
	15065A00801126	2332,16	1033,80	44,33%
	15065A00801129	490,72	490,66	99,99%
	15065A00801130	212,29	212,29	100,00%
	15065A00801131	1035,05	1035,05	100,00%
	15065A00801132	240,65	240,65	100,00%
	15065A00801133	1493,33	650,08	43,53%

Plano Nº 0045A-0801	Referencia Catastral	Superficie (m ²)	Superficie Afectada (m ²)	Porcentaje Afectada
	15065A00801135	530,98	530,98	100,00%
	15065A00801136	293,12	293,12	100,00%
	15065A00801137	1138,85	185,64	16,30%
	15065A00801138	379,29	116,78	30,79%
	15065A00801156	557,56	327,84	58,80%
	15065A00801157	354,08	346,23	97,78%
	15065A00801159	43,01	43,01	100,00%
	15065A00801161	2426,26	2426,26	100,00%
	15065A00801171	966,64	726,46	75,15%
	15065A00801172	129,71	129,71	100,00%
	15065A00801174	105,71	105,71	100,00%
	15065A00801175	775,37	679,32	87,61%
	15065A00801176	110,27	110,27	100,00%
	15065A00900001	955,45	913,84	95,64%
	15065A00900002	471,12	444,16	94,28%
	15065A00900003	2176,41	1958,19	89,97%
	15065A00900004	1632,64	1524,58	93,38%
	15065A00900005	2094,85	523,07	24,97%
	15065A00900006	1132,89	354,99	31,33%
	15065A00900007	653,82	653,82	100,00%
	15065A00900008	745,89	205,85	27,60%
	15065A00900009	240,67	190,44	79,13%
	15065A00900010	2846,18	326,26	11,46%
	15065A00900604	2397,31	728,83	30,40%
	15065A00900611	589,65	225,76	38,29%
	15065A00900613	2204,05	2021,11	91,70%
	15065A00900615	1612,56	1612,56	100,00%
	15065A00900616	592,72	332,01	56,02%
	15065A00900620	927,65	19,40	2,09%
	15065A00900771	3037,50	2035,94	67,03%
	15065A00900772	706,47	683,23	96,71%
	15065A00900773	339,11	338,97	99,96%
	15065A00900774	993,34	965,80	97,23%
	15065A00900775	452,40	452,40	100,00%
	15065A00900776	1139,85	1075,14	94,32%
	15065A00900777	438,25	438,25	100,00%
	15065A00900778	814,03	792,50	97,36%
	15065A00900781	482,52	482,52	100,00%
	15065A00900782	736,34	736,31	100,00%
	15065A00900791	1768,62	818,42	46,27%
	15065A00900792	1558,46	1281,48	82,23%
	15065A00900793	2752,86	1395,75	50,70%
	15065A00900815	2070,16	1199,39	57,94%
	15065A00900816	870,35	285,63	32,82%
	15065A00900817	2026,54	851,40	42,01%

Plano Nº 0045A-0801	Referencia Catastral	Superficie (m ²)	Superficie Afectada (m ²)	Porcentaxe Afectada
	15065A00900818	2289,84	1150,94	50,26%
	15065A00900819	6114,60	3694,29	60,42%
	15065A00900823	348,92	13,36	3,83%
	15065A00900824	278,46	27,42	9,85%
	15065A00900825	1045,51	196,74	18,82%
	15065A00900826	356,94	98,80	27,68%
	15065A00900834	305,55	100,12	32,77%
	15065A00900835	9063,50	3857,82	42,56%
	15065A00900858	488,62	277,80	56,85%
	15065A00900859	606,02	15,52	2,56%
	15065A00900860	745,00	40,64	5,45%
	15065A01000001	107,85	107,85	100,00%
	15065A01000002	527,47	527,47	100,00%
	15065A01000003	309,08	309,08	100,00%
	15065A01000004	620,77	620,77	100,00%
	15065A01000005	706,12	609,61	86,33%
	15065A01000006	122,93	122,93	100,00%
	15065A01000180	1337,25	202,14	15,12%
	15065A01000181	1047,79	58,79	5,61%
	15065A01000182	938,83	875,61	93,27%
	15065A01000183	371,45	369,71	99,53%
	15065A01000184	1445,44	1445,44	100,00%
	15065A01000185	821,90	159,56	19,41%
	15065A01000191	2603,58	2050,26	78,75%
	15065A01000196	710,69	710,69	100,00%
	15065A01001574	453,02	136,85	30,21%
	15065A01001630	121,73	121,73	100,00%
	4482503NH6948S	992,01	262,09	26,42%
	4482504NH6948S	752,87	223,82	29,73%
	4482505NH6948S	690,24	274,62	39,79%
	4482506NH6948S	142,67	74,99	52,56%
	4483310NH6948S	1898,41	307,83	16,22%
	4582908NH6948S	1368,68	458,81	33,52%
	4979701NH6957N	898,05	898,05	100,00%
	4979702NH6957N	233,14	214,13	91,84%
	5072701NH6957S	290,59	201,74	69,42%
	5072702NH6957S	341,14	197,50	57,89%
	5072901NH6957S	567,77	383,83	67,60%
	5072902NH6957S	624,96	334,97	53,60%
	5072903NH6957S	390,93	144,16	36,88%
	5072904NH6957S	256,40	94,34	36,80%
	5072905NH6957S	328,42	119,25	36,31%
	5072906NH6957S	229,16	173,43	75,68%
	5072907NH6957S	137,85	49,41	35,84%
	5072908NH6957S	93,33	38,50	41,25%

Plano Nº 0045A-0801	Referencia Catastral	Superficie (m ²)	Superficie Afectada (m ²)	Porcentaxe Afectada
	5072909NH6957S	593,93	154,28	25,98%
	5073401NH6957S	924,52	368,57	39,87%
	5073901NH6957S	212,13	205,99	97,11%
	5173101NH6957S	341,53	106,68	31,23%
	5173102NH6957S	2164,60	578,58	26,73%
	5173104NH6957S	345,67	226,18	65,43%
	5477101NH6957N	4594,98	3620,86	78,80%

Plano Nº 0045A-0802	Referencia Catastral	Superficie (m ²)	Superficie Afectada (m ²)	Porcentaje Afectada
	002000200NH69E	255,21	110,75	43,39%
	002000400NH69E	85,98	29,03	33,76%
	002000500NH69E	314,39	170,71	54,30%
	002001300NH69E	168,72	28,14	16,68%
	002001400NH69E	120,34	96,11	79,87%
	002501700NH69E	78,31	78,31	100,00%
	15065A00100193	2915,20	1024,19	35,13%
	15065A00100205	1621,31	1146,96	70,74%
	15065A00100209	807,81	761,31	94,24%
	15065A00100210	1514,30	1514,23	100,00%
	15065A00100211	139,83	8,73	6,24%
	15065A00100212	399,23	398,81	99,90%
	15065A00100213	506,68	506,68	100,00%
	15065A00100215	140,21	140,21	100,00%
	15065A00100216	887,94	887,89	99,99%
	15065A00100217	316,20	316,20	100,00%
	15065A00100218	544,80	544,80	100,00%
	15065A00100219	735,83	672,91	91,45%
	15065A00100222	1282,30	568,28	44,32%
	15065A00100223	1259,60	1171,03	92,97%
	15065A00100224	1789,92	1789,92	100,00%
	15065A00100226	3384,59	3315,51	97,96%
	15065A00100240	653,35	27,12	4,15%
	15065A00100241	438,17	84,84	19,36%
	15065A00100242	78,36	78,36	100,00%
	15065A00100258	1081,18	669,29	61,90%
	15065A00100259	333,18	259,77	77,97%
	15065A00100260	464,46	212,49	45,75%
	15065A00100261	237,99	68,03	28,59%
	15065A00100262	2680,43	1602,87	59,80%
	15065A00100273	116,94	116,94	100,00%
	15065A00100274	2238,37	1653,37	73,86%
	15065A00100276	314,57	311,74	99,10%
	15065A00100277	672,82	259,72	38,60%
	15065A00100308	3857,96	3138,78	81,36%
	15065A00100317	257,36	257,36	100,00%
	15065A00100339	2631,12	2482,28	94,34%
	15065A00100340	2233,59	1781,01	79,74%
	15065A00100341	1803,10	404,46	22,43%
	15065A00100375	2761,55	2284,86	82,74%
	15065A00100383	2995,47	910,02	30,38%
	15065A00100394	1379,95	1379,95	100,00%
	15065A00100395	1546,30	1546,30	100,00%
	15065A00100396	676,00	676,00	100,00%
	15065A00100397	2426,02	1530,51	63,09%

Plano Nº 0045A-0802	Referencia Catastral	Superficie (m ²)	Superficie Afectada (m ²)	Porcentaje Afectada
	15065A00100398	5276,81	3220,74	61,04%
	15065A00100399	1770,58	939,18	53,04%
	15065A00100400	1851,00	1115,99	60,29%
	15065A00100405	324,04	314,66	97,11%
	15065A00100406	1074,25	575,31	53,55%
	15065A00100407	819,48	819,48	100,00%
	15065A00100418	7743,19	3974,63	51,33%
	15065A00100419	1350,94	1258,81	93,18%
	15065A00100422	847,47	417,47	49,26%
	15065A00100423	4453,62	2470,26	55,47%
	15065A00100424	866,52	853,94	98,55%
	15065A00100425	1121,19	1120,51	99,94%
	15065A00100426	2777,66	797,82	28,72%
	15065A00100427	794,05	117,02	14,74%
	15065A00100514	579,23	485,27	83,78%
	15065A00100515	236,41	186,68	78,96%
	15065A00100516	710,22	547,12	77,04%
	15065A00100518	1177,51	938,70	79,72%
	15065A00100521	510,00	435,80	85,45%
	15065A00100522	540,82	454,47	84,03%
	15065A00100546	1170,69	450,80	38,51%
	15065A00100547	1467,17	1333,17	90,87%
	15065A00100549	1348,10	1348,10	100,00%
	15065A00100550	958,69	807,25	84,20%
	15065A00100551	751,75	750,67	99,86%
	15065A00100552	329,11	329,11	100,00%
	15065A00100553	214,82	214,82	100,00%
	15065A00100554	126,84	126,84	100,00%
	15065A00100555	125,55	125,55	100,00%
	15065A00100556	5863,58	3163,58	53,95%
	15065A00100557	3064,13	29,35	0,96%
	15065A00100559	417,89	29,99	7,18%
	15065A00100560	625,23	237,00	37,91%
	15065A00100566	1057,79	114,53	10,83%
	15065A00100567	783,76	37,06	4,73%
	15065A00100626	896,10	840,64	93,81%
	15065A00200250	3922,95	1658,44	42,28%
	15065A00200251	2323,95	2189,75	94,23%
	15065A00200252	490,18	490,18	100,00%
	15065A00200253	179,65	179,65	100,00%
	15065A00200254	509,37	509,37	100,00%
	15065A00200255	486,81	486,81	100,00%
	15065A00200257	976,17	960,74	98,42%
	15065A00200258	160,76	160,76	100,00%
	15065A00200259	285,82	285,82	100,00%

Plano Nº 0045A-0802	Referencia Catastral	Superficie (m ²)	Superficie Afectada (m ²)	Porcentaje Afectada
	15065A00200260	835,22	835,22	100,00%
	15065A00200261	185,95	185,95	100,00%
	15065A00200262	2498,55	2401,87	96,13%
	15065A00200263	1682,89	1682,89	100,00%
	15065A00200264	772,61	772,61	100,00%
	15065A00200265	759,63	757,16	99,67%
	15065A00200266	9159,01	3900,25	42,58%
	15065A00200267	3835,19	308,38	8,04%
	15065A00200268	3394,24	55,09	1,62%
	15065A00200269	2090,72	1654,71	79,15%
	15065A00200270	662,52	295,29	44,57%
	15065A00200271	598,04	81,13	13,57%
	15065A00200412	560,50	537,83	95,95%
	15065A00200413	1306,08	904,64	69,26%
	15065A00200417	1277,05	1272,32	99,63%
	15065A00200419	907,97	907,95	100,00%
	15065A00200420	1037,17	243,56	23,48%
	15065A00200423	339,60	146,71	43,20%
	15065A00200424	424,06	200,69	47,33%
	15065A00200425	710,32	459,99	64,76%
	15065A00200426	1482,07	363,82	24,55%
	15065A00200452	1818,98	1471,61	80,90%
	15065A00200460	1371,57	44,34	3,23%
	15065A00200461	4836,62	4728,46	97,76%
	15065A00200462	323,72	323,72	100,00%
	15065A00200463	1076,19	1076,17	100,00%
	15065A00200464	400,12	400,09	99,99%
	15065A00200480	570,84	566,10	99,17%
	15065A00200481	733,33	733,32	100,00%
	15065A00200482	1203,14	1203,14	100,00%
	15065A00200483	955,25	955,25	100,00%
	15065A00200484	1685,64	1685,61	100,00%
	15065A00200487	1321,14	563,59	42,66%
	15065A00200520	252,84	252,84	100,00%
	15065A00200521	267,18	267,18	100,00%
	15065A00200522	462,79	462,78	100,00%
	15065A00200523	749,61	582,66	77,73%
	15065A00200524	750,66	577,27	76,90%
	15065A00200525	421,95	346,61	82,14%
	15065A00200526	415,88	351,91	84,62%
	15065A00200527	689,65	661,54	95,92%
	15065A00200528	977,80	481,43	49,24%
	15065A00200531	1179,50	160,05	13,57%
	15065A00200532	1107,88	546,56	49,33%
	15065A00200533	515,59	287,67	55,79%

Plano Nº 0045A-0802	Referencia Catastral	Superficie (m ²)	Superficie Afectada (m ²)	Porcentaxe Afectada
	15065A00200534	482,89	313,62	64,95%
	15065A00200535	901,58	638,68	70,84%
	15065A00200536	609,46	478,30	78,48%
	15065A00200537	1570,73	1509,82	96,12%
	15065A00200539	383,96	365,60	95,22%
	15065A00200540	664,25	646,91	97,39%
	15065A00200543	353,25	353,25	100,00%
	15065A00200544	554,97	554,97	100,00%
	15065A00200545	813,47	813,47	100,00%
	15065A00200546	1396,59	1396,59	100,00%
	15065A00200547	1735,00	1730,60	99,75%
	15065A00200548	1978,23	1978,18	100,00%
	15065A00200555	381,49	381,49	100,00%
	15065A00200556	321,44	321,39	99,98%
	15065A00200579	23,79	23,79	100,00%
	15065A00200586	6481,41	1291,19	19,92%
	15065A00200598	686,85	57,22	8,33%
	15065A00200604	943,44	940,53	99,69%
	15065A00200613	200,12	200,12	100,00%
	15065A00200616	2544,77	2544,73	100,00%
	15065A00200619	1162,92	1162,92	100,00%
	15065A00200622	169,43	169,43	100,00%
	15065A00200623	175,74	175,74	100,00%
	15065A00200626	327,49	327,49	100,00%
	15065A00200627	463,48	463,46	100,00%
	15065A00200628	368,67	359,64	97,55%
	15065A00200629	322,67	322,67	100,00%
	15065A00200630	305,45	175,56	57,48%
	15065A00200641	2370,66	1593,38	67,21%
	15065A00200642	1030,54	452,81	43,94%
	15065A00200643	2389,26	1233,90	51,64%
	15065A00200644	1638,51	1527,76	93,24%
	15065A00200645	831,97	831,95	100,00%
	15065A00200646	367,86	339,11	92,18%
	15065A00200647	533,05	533,05	100,00%
	15065A00200648	1733,30	1050,01	60,58%
	15065A00200649	5025,41	2065,68	41,10%
	15065A00200651	400,74	400,74	100,00%
	15065A00200654	10416,47	6165,10	59,19%
	15065A00200655	5478,47	3281,61	59,90%
	15065A00200656	1913,42	1913,42	100,00%
	15065A00200658	823,80	823,80	100,00%
	15065A00200659	1304,35	1304,29	100,00%
	15065A00200670	595,73	595,71	100,00%
	15065A00200671	365,24	365,24	100,00%

Plano Nº 0045A-0802	Referencia Catastral	Superficie (m ²)	Superficie Afectada (m ²)	Porcentaje Afectada
	15065A00200672	741,27	741,27	100,00%
	15065A00200673	840,46	636,45	75,73%
	15065A00200674	556,12	369,90	66,52%
	15065A00200675	599,65	393,43	65,61%
	15065A00200676	962,76	632,54	65,70%
	15065A00200677	1819,66	886,70	48,73%
	15065A00200682	363,49	363,49	100,00%
	15065A00200683	513,51	513,51	100,00%
	15065A00200684	825,05	825,05	100,00%
	15065A00200685	991,08	991,08	100,00%
	15065A00200686	975,42	975,42	100,00%
	15065A00200687	95,93	95,93	100,00%
	15065A00200688	500,75	500,75	100,00%
	15065A00200689	419,38	419,38	100,00%
	15065A00200690	635,53	635,53	100,00%
	15065A00200691	977,20	700,09	71,64%
	15065A00200692	688,29	505,81	73,49%
	15065A00200693	871,84	871,84	100,00%
	15065A00200694	560,87	448,26	79,92%
	15065A00200695	367,18	36,29	9,88%
	15065A00200697	785,44	175,32	22,32%
	15065A00200705	234,47	112,48	47,97%
	15065A00200706	277,39	44,84	16,17%
	15065A00200718	1412,57	299,31	21,19%
	15065A00200719	575,70	554,88	96,38%
	15065A00200722	491,69	276,93	56,32%
	15065A00200723	562,09	357,42	63,59%
	15065A00200724	598,49	379,42	63,40%
	15065A00200725	442,60	256,63	57,98%
	15065A00200726	544,16	374,96	68,91%
	15065A00200727	438,96	293,12	66,78%
	15065A00200728	1252,26	762,43	60,88%
	15065A00200735	1482,55	463,55	31,27%
	15065A00200738	184,24	179,27	97,30%
	15065A00200739	278,77	213,80	76,69%
	15065A00200740	165,16	145,75	88,25%
	15065A00200742	115,86	110,58	95,44%
	15065A00200744	236,61	83,62	35,34%
	15065A00200745	177,63	177,63	100,00%
	15065A00200746	194,79	189,29	97,17%
	15065A00200747	415,88	415,88	100,00%
	15065A00200748	251,42	251,42	100,00%
	15065A00200749	1079,71	1079,09	99,94%
	15065A00200750	5915,04	3872,59	65,47%
	15065A00200754	2784,84	423,08	15,19%

Plano Nº 0045A-0802	Referencia Catastral	Superficie (m ²)	Superficie Afectada (m ²)	Porcentaje Afectada
	15065A00200756	372,13	14,71	3,95%
	15065A00200757	224,56	71,56	31,87%
	15065A00200758	189,22	83,42	44,08%
	15065A00200759	204,22	112,33	55,01%
	15065A00200760	231,50	149,21	64,46%
	15065A00200761	415,10	348,27	83,90%
	15065A00200765	664,55	654,80	98,53%
	15065A00200766	470,75	470,73	100,00%
	15065A00200767	490,19	490,19	100,00%
	15065A00200768	1239,67	1239,61	100,00%
	15065A00200770	477,22	477,20	100,00%
	15065A00200771	793,96	793,94	100,00%
	15065A00200774	332,20	332,19	100,00%
	15065A00200775	326,36	326,36	100,00%
	15065A00200776	476,33	476,33	100,00%
	15065A00200777	428,86	428,86	100,00%
	15065A00200781	6478,87	6478,87	100,00%
	15065A00200782	4047,62	1609,18	39,76%
	15065A00200783	2971,30	2971,30	100,00%
	15065A00200787	1598,20	1055,89	66,07%
	15065A00200788	857,14	653,42	76,23%
	15065A00200789	2122,57	1709,52	80,54%
	15065A00200790	687,59	627,64	91,28%
	15065A00200791	1587,39	1579,53	99,50%
	15065A00200795	518,62	518,57	99,99%
	15065A00200796	1276,29	717,60	56,23%
	15065A00200797	231,11	226,04	97,80%
	15065A00200798	572,45	42,32	7,39%
	15065A00200799	604,57	323,54	53,52%
	15065A00200800	521,40	279,96	53,69%
	15065A00200802	966,65	475,33	49,17%
	15065A00200803	625,44	229,28	36,66%
	15065A00200804	1246,17	1246,10	99,99%
	15065A00200805	1251,16	1251,16	100,00%
	15065A00200806	542,68	542,68	100,00%
	15065A00200807	185,01	185,01	100,00%
	15065A00200808	313,80	313,80	100,00%
	15065A00200809	340,41	340,41	100,00%
	15065A00200810	1332,06	1224,19	91,90%
	15065A00200811	510,70	510,69	100,00%
	15065A00200812	254,65	254,64	100,00%
	15065A00200814	498,57	498,57	100,00%
	15065A00200815	458,04	458,04	100,00%
	15065A00200819	324,16	45,70	14,10%
	15065A00200820	8572,75	2208,24	25,76%

Plano Nº 0045A-0802	Referencia Catastral	Superficie (m ²)	Superficie Afectada (m ²)	Porcentaje Afectada
	15065A00200821	357,46	357,46	100,00%
	15065A00200822	7903,88	1871,54	23,68%
	15065A00200859	4684,87	4684,87	100,00%
	15065A00200863	2017,78	2017,78	100,00%
	15065A00200864	858,96	858,52	99,95%
	15065A00200878	2596,44	2596,37	100,00%
	15065A00200879	1016,71	957,03	94,13%
	15065A00200880	1340,55	1204,67	89,86%
	15065A00200881	392,04	305,16	77,84%
	15065A00200882	395,66	319,10	80,65%
	15065A00200883	244,03	199,52	81,76%
	15065A00200884	304,10	256,29	84,28%
	15065A00200885	2812,20	1581,38	56,23%
	15065A00200886	772,07	772,07	100,00%
	15065A00200888	486,89	92,30	18,96%
	15065A00200889	400,59	74,16	18,51%
	15065A00200890	354,42	59,11	16,68%
	15065A00200891	231,42	55,11	23,81%
	15065A00200892	409,61	38,03	9,28%
	15065A00200893	452,65	21,63	4,78%
	15065A00200895	1204,32	43,88	3,64%
	15065A00200896	796,80	49,94	6,27%
	15065A00200897	789,01	81,27	10,30%
	15065A00200898	811,85	109,03	13,43%
	15065A00200900	538,80	122,87	22,80%
	15065A00200901	285,15	63,04	22,11%
	15065A00200902	427,83	92,79	21,69%
	15065A00200905	670,17	86,41	12,89%
	15065A00200906	489,26	51,16	10,46%
	15065A00200907	352,16	8,77	2,49%
	15065A00200910	1016,76	74,06	7,28%
	15065A00200914	2403,61	1224,39	50,94%
	15065A00200915	522,81	429,24	82,10%
	15065A00200916	516,10	515,96	99,97%
	15065A00200917	207,19	138,55	66,87%
	15065A00200918	729,26	195,01	26,74%
	15065A00200920	360,78	98,63	27,34%
	15065A00200921	1225,41	1110,03	90,58%
	15065A00200922	259,56	259,56	100,00%
	15065A00200923	449,47	449,47	100,00%
	15065A00200924	425,28	425,27	100,00%
	15065A00200925	1090,10	32,80	3,01%
	15065A00200927	153,55	153,55	100,00%
	15065A00200928	206,63	206,63	100,00%
	15065A00200929	510,83	510,34	99,90%

Plano Nº 0045A-0802	Referencia Catastral	Superficie (m ²)	Superficie Afectada (m ²)	Porcentaje Afectada
	15065A00200930	527,24	527,24	100,00%
	15065A00200935	651,03	323,88	49,75%
	15065A00200936	608,06	607,99	99,99%
	15065A00200937	445,11	375,32	84,32%
	15065A00200938	424,53	424,53	100,00%
	15065A00200939	80,29	80,29	100,00%
	15065A00200940	77,64	77,64	100,00%
	15065A00200941	522,19	522,17	100,00%
	15065A00200942	552,84	283,80	51,34%
	15065A00200947	3154,12	349,70	11,09%
	15065A00200948	815,06	815,03	100,00%
	15065A00200949	1350,38	1350,38	100,00%
	15065A00200950	487,85	395,95	81,16%
	15065A00200951	381,35	231,07	60,59%
	15065A00200952	817,35	120,08	14,69%
	15065A00200953	1592,50	1227,62	77,09%
	15065A00200954	1127,00	1126,97	100,00%
	15065A00200955	97,10	96,73	99,62%
	15065A00200956	210,50	210,50	100,00%
	15065A00200957	161,71	161,71	100,00%
	15065A00200966	700,81	22,13	3,16%
	15065A00200967	163,57	156,46	95,66%
	15065A00200968	181,00	181,00	100,00%
	15065A00200969	110,49	67,94	61,49%
	15065A00200970	939,71	939,68	100,00%
	15065A00200971	99,08	16,38	16,53%
	15065A00200980	121,01	121,01	100,00%
	15065A00200981	403,81	403,81	100,00%
	15065A00200984	2605,16	30,21	1,16%
	15065A00200998	284,16	284,15	100,00%
	15065A00200999	146,32	146,32	100,00%
	15065A00201000	292,86	292,82	99,99%
	15065A00201002	1836,47	1836,47	100,00%
	15065A00201004	2325,29	2156,68	92,75%
	15065A00201008	2465,12	1282,81	52,04%
	15065A00201009	613,05	613,05	100,00%
	15065A00201010	2200,36	382,37	17,38%
	15065A00201011	2174,71	1586,50	72,95%
	15065A00201012	2161,12	2161,12	100,00%
	15065A00201013	121,62	7,68	6,32%
	15065A00201014	2723,27	1097,38	40,30%
	15065A00201015	433,02	433,00	100,00%
	15065A00201021	772,16	772,16	100,00%
	15065A01000184	1445,44	1445,44	100,00%
	15065A01000185	821,90	159,56	19,41%

Plano Nº 0045A-0802	Referencia Catastral	Superficie (m ²)	Superficie Afectada (m ²)	Porcentaje Afectada
	15065A01000191	2603,58	2050,26	78,75%
	15065A01000192	294,90	172,48	58,49%
	15065A01000193	2553,30	1663,24	65,14%
	15065A01000196	710,69	710,69	100,00%
	15065A01000872	2106,61	88,93	4,22%
	15065A01000875	2604,88	1750,59	67,20%
	15065A01000879	3396,64	1369,52	40,32%
	15065A01000880	1048,82	1032,41	98,44%
	15065A01000884	901,21	731,13	81,13%
	15065A01000888	1781,13	1569,12	88,10%
	15065A01000894	10026,15	41,38	0,41%
	15065A01000905	9743,88	4972,11	51,03%
	15065A01000907	10425,05	5819,03	55,82%
	15065A01000924	2633,58	655,87	24,90%
	15065A01000925	2088,54	146,46	7,01%
	15065A01000945	609,63	263,61	43,24%
	15065A01000946	947,95	522,54	55,12%
	15065A01000951	989,98	652,36	65,90%
	15065A01000952	1703,43	1085,55	63,73%
	15065A01000974	1589,63	1313,63	82,64%
	15065A01000975	702,45	702,43	100,00%
	15065A01000976	158,10	158,10	100,00%
	15065A01000977	454,67	39,54	8,70%
	15065A01000978	530,02	51,06	9,63%
	15065A01000991	1082,30	14,71	1,36%
	15065A01000992	627,42	95,37	15,20%
	15065A01000993	776,83	112,80	14,52%
	15065A01000994	771,82	771,79	100,00%
	15065A01000995	1223,32	1223,24	99,99%
	15065A01000996	570,70	511,49	89,62%
	15065A01000997	553,30	446,67	80,73%
	15065A01000998	594,02	594,02	100,00%
	15065A01000999	357,44	357,44	100,00%
	15065A01001000	2267,28	1426,99	62,94%
	15065A01001001	342,52	317,42	92,67%
	15065A01001002	211,09	210,93	99,93%
	15065A01001003	1203,57	46,69	3,88%
	15065A01001369	289,08	41,16	14,24%
	15065A01001604	242,87	242,87	100,00%
	15065A01001637	238,76	238,76	100,00%
	15065A01001644	850,85	146,21	17,18%
	4450701NH6945S	1645,79	238,30	14,48%
	4450702NH6945S	467,18	61,45	13,15%
	4450703NH6945S	275,65	29,36	10,65%
	4450704NH6945S	297,23	29,32	9,86%

Plano Nº 0045A-0802	Referencia Catastral	Superficie (m ²)	Superficie Afectada (m ²)	Porcentaxe Afectada
	4450707NH6945S	676,72	69,85	10,32%
	4450708NH6945S	666,12	72,25	10,85%
	4450709NH6945S	586,30	52,80	9,01%
	4450710NH6944N	577,86	79,43	13,75%
	4450711NH6944N	1374,28	214,65	15,62%
	4450712NH6944N	844,47	131,72	15,60%
	4450713NH6944N	847,87	120,79	14,25%
	4456701NH6945N	1136,57	457,30	40,24%
	4456702NH6945N	958,66	255,64	26,67%
	4456703NH6945N	611,47	250,24	40,92%
	4456704NH6945N	404,48	70,84	17,51%
	4549901NH6945S	495,73	495,73	100,00%
	4549902NH6945S	485,83	485,83	100,00%
	4549903NH6945S	502,57	502,57	100,00%
	4549904NH6945S	2831,81	774,81	27,36%
	4549905NH6945S	548,12	141,66	25,85%
	4549906NH6945S	492,83	131,69	26,72%
	4549907NH6944N	363,78	108,40	29,80%
	4549908NH6944N	630,08	112,32	17,83%
	4549909NH6944N	1008,89	132,48	13,13%
	4549910NH6944N	389,12	60,20	15,47%
	4549911NH6944N	943,05	104,48	11,08%
	4551901NH6945S	801,34	799,99	99,83%
	4551902NH6945S	896,44	880,92	98,27%
	4554601NH6945S	120,68	105,63	87,53%
	4554602NH6945S	121,36	89,90	74,07%
	4554603NH6945S	110,40	68,61	62,15%
	4554604NH6945S	76,74	40,05	52,18%
	4554605NH6945S	176,92	85,36	48,24%
	4554606NH6945S	352,28	282,14	80,09%
	4555801NH6945N	586,49	135,11	23,04%
	4555802NH6945N	720,83	202,31	28,07%
	4555803NH6945N	1160,02	297,18	25,62%
	4651401NH6945S	1637,56	226,90	13,86%
	4651402NH6945S	647,66	92,58	14,30%
	4651403NH6945S	1221,91	753,25	61,65%
	4652901NH6945S	495,86	299,17	60,33%
	4652902NH6945S	1054,04	269,04	25,52%
	4652903NH6945S	891,27	209,54	23,51%
	4652904NH6945S	3068,60	1036,81	33,79%
	4652906NH6945S	1586,24	132,33	8,34%
	4653201NH6945S	356,49	144,11	40,42%
	4653301NH6945S	250,27	41,04	16,40%
	4654401NH6945N	1644,57	82,74	5,03%
	4654402NH6945S	1067,63	143,31	13,42%

Plano Nº 0045A-0802	Referencia Catastral	Superficie (m ²)	Superficie Afectada (m ²)	Porcentaje Afectada
	4654403NH6945N	478,96	176,39	36,83%
	4654404NH6945S	1052,79	60,04	5,70%
	4654405NH6945S	1041,15	66,95	6,43%
	4654406NH6945S	173,91	51,20	29,44%
	4654407NH6945S	325,53	100,23	30,79%
	4654408NH6945S	1029,12	53,84	5,23%
	4654412NH6945S	295,98	69,95	23,63%
	4654413NH6945S	270,28	70,71	26,16%
	4654414NH6945S	297,07	92,36	31,09%
	4654415NH6945S	91,83	49,19	53,57%
	4754901NH6945S	4622,46	70,88	1,53%

Plano Nº 0045A-0803	Referencia Catastral	Superficie (m ²)	Superficie Afectada (m ²)	Porcentaje Afectada
	001600200NH69D	71,71	71,71	100,00%
	001600500NH69D	168,22	15,97	9,49%
	001600600NH69D	44,87	44,87	100,00%
	001600800NH69D	37,47	37,47	100,00%
	001601800NH69D	2164,15	1899,34	87,76%
	001602100NH69D	125,33	125,33	100,00%
	001707300NH69D	565,22	565,22	100,00%
	002100100NH69D	2566,40	437,97	17,07%
	002100200NH69D	415,04	109,32	26,34%
	002100400NH69D	256,65	108,73	42,36%
	15065A01800244	1589,25	100,48	6,32%
	15065A01800245	1107,94	96,67	8,73%
	15065A01800246	984,16	90,24	9,17%
	15065A01800247	949,08	93,03	9,80%
	15065A01800248	697,22	106,32	15,25%
	15065A01800275	481,69	132,20	27,44%
	15065A01800276	318,18	75,50	23,73%
	15065A01800277	997,37	231,48	23,21%
	15065A01800280	383,88	90,38	23,54%
	15065A01800281	504,73	144,43	28,62%
	15065A01800282	302,17	57,79	19,13%
	15065A01800283	368,95	105,64	28,63%
	15065A01800284	1954,35	387,28	19,82%
	15065A01800285	191,68	191,66	99,99%
	15065A01800286	417,73	417,69	99,99%
	15065A01800287	218,51	218,51	100,00%
	15065A01800288	368,88	368,88	100,00%
	15065A01800289	508,02	508,02	100,00%
	15065A01800290	510,21	510,20	100,00%
	15065A01800291	1382,06	1144,77	82,83%
	15065A01800292	164,80	164,47	99,80%
	15065A01800293	372,75	132,57	35,56%
	15065A01800296	289,77	289,77	100,00%
	15065A01800297	155,02	155,02	100,00%
	15065A01800298	323,12	323,12	100,00%
	15065A01800299	101,05	101,05	100,00%
	15065A01800300	126,58	126,58	100,00%
	15065A01800301	932,50	858,62	92,08%
	15065A01800302	104,48	104,48	100,00%
	15065A01800304	79,79	79,79	100,00%
	15065A01800305	185,86	185,86	100,00%
	15065A01800306	1324,83	1322,53	99,83%
	15065A01800307	1790,86	1790,86	100,00%
	15065A01800308	1100,71	1066,52	96,89%
	15065A01800309	205,60	205,60	100,00%

Plano Nº 0045A-0803	Referencia Catastral	Superficie (m ²)	Superficie Afectada (m ²)	Porcentaje Afectada
	15065A01800312	1789,40	1789,40	100,00%
	15065A01800313	192,70	192,70	100,00%
	15065A01800314	2316,98	2291,03	98,88%
	15065A01800315	491,61	349,84	71,16%
	15065A01800317	1402,38	169,10	12,06%
	15065A01800324	3347,85	882,34	26,36%
	15065A01800326	460,99	231,72	50,27%
	15065A01800327	167,07	167,07	100,00%
	15065A01800328	410,09	31,32	7,64%
	15065A01800331	580,65	149,45	25,74%
	15065A01800332	461,81	77,71	16,83%
	15065A01800334	497,86	231,22	46,44%
	15065A01800335	1798,11	1683,61	93,63%
	15065A01800336	646,44	418,35	64,72%
	15065A01800337	432,04	432,03	100,00%
	15065A01800338	909,77	909,77	100,00%
	15065A01800339	1725,22	1725,22	100,00%
	15065A01800341	813,14	184,96	22,75%
	15065A01800343	3716,26	1016,63	27,36%
	15065A01800357	666,38	43,49	6,53%
	15065A01800367	428,07	146,67	34,26%
	15065A01800374	179,83	179,35	99,73%
	15065A01800375	98,97	98,97	100,00%
	15065A01800376	60,16	60,16	100,00%
	15065A01800377	51,79	51,79	100,00%
	15065A01800390	305,63	305,63	100,00%
	15065A01800391	253,76	253,75	100,00%
	15065A01800392	336,29	336,29	100,00%
	15065A01800393	349,34	349,34	100,00%
	15065A01800394	615,79	615,79	100,00%
	15065A01800396	990,40	990,40	100,00%
	15065A01800429	626,26	284,41	45,41%
	15065A01800449	5133,62	590,59	11,50%
	15065A01800450	1622,79	86,83	5,35%
	15065A01800451	812,27	812,27	100,00%
	15065A01800452	264,70	40,18	15,18%
	15065A01800465	1288,70	18,17	1,41%
	15065A01800466	1545,18	794,19	51,40%
	15065A01800468	77,36	77,36	100,00%
	15065A01800470	70,62	70,62	100,00%
	15065A01800471	2491,96	2491,96	100,00%
	15065A01800472	1748,41	1295,72	74,11%
	15065A01800485	2635,65	96,18	3,65%
	15065A01800486	652,14	652,14	100,00%
	15065A01800487	233,83	233,83	100,00%

Plano Nº 0045A-0803	Referencia Catastral	Superficie (m ²)	Superficie Afectada (m ²)	Porcentaje Afectada
	15065A01800488	709,97	709,97	100,00%
	15065A01800489	1640,73	1640,73	100,00%
	15065A01800490	486,68	486,68	100,00%
	15065A01800491	396,83	129,32	32,59%
	15065A01800492	505,02	390,84	77,39%
	15065A01800495	338,65	95,73	28,27%
	15065A01800498	2219,14	897,53	40,44%
	15065A01800605	491,86	491,79	99,99%
	15065A01800606	159,74	159,74	100,00%
	15065A01800607	442,14	442,14	100,00%
	15065A01800610	2809,67	109,59	3,90%
	15065A01800615	74,09	74,09	100,00%
	15065A01800616	233,51	233,51	100,00%
	15065A01800625	680,78	195,09	28,66%
	15065A01800626	2417,21	2417,20	100,00%
	15065A01800717	143,43	143,43	100,00%
	15065A01800719	1308,00	7,15	0,55%
	15065A01900001	58,46	58,46	100,00%
	15065A01900005	667,81	390,34	58,45%
	15065A01900010	224,12	224,12	100,00%
	15065A01900015	121,93	121,93	100,00%
	15065A01900016	138,34	138,34	100,00%
	15065A01900017	110,34	110,34	100,00%
	15065A01900018	442,90	442,90	100,00%
	15065A01900019	277,50	277,50	100,00%
	15065A01900020	114,76	114,76	100,00%
	15065A01900021	113,89	113,89	100,00%
	15065A01900022	488,35	488,35	100,00%
	15065A01900023	147,85	147,85	100,00%
	15065A01900024	322,00	322,00	100,00%
	15065A01900025	119,67	119,67	100,00%
	15065A01900026	79,93	79,93	100,00%
	15065A01900027	239,00	239,00	100,00%
	15065A01900028	279,06	279,06	100,00%
	15065A01900029	419,21	419,21	100,00%
	15065A01900030	472,38	472,35	99,99%
	15065A01900031	160,31	160,31	100,00%
	15065A01900032	702,14	702,14	100,00%
	15065A01900034	493,60	493,60	100,00%
	15065A01900035	591,95	591,95	100,00%
	15065A01900036	359,85	359,85	100,00%
	15065A01900037	161,69	161,69	100,00%
	15065A01900038	167,94	167,94	100,00%
	15065A01900039	816,57	752,07	92,10%
	15065A01900040	859,14	611,12	71,13%

Plano Nº 0045A-0803	Referencia Catastral	Superficie (m ²)	Superficie Afectada (m ²)	Porcentaje Afectada
	15065A01900041	417,53	417,53	100,00%
	15065A01900042	320,95	225,70	70,32%
	15065A01900043	519,56	423,02	81,42%
	15065A01900044	160,00	160,00	100,00%
	15065A01900045	290,00	290,00	100,00%
	15065A01900046	390,75	390,75	100,00%
	15065A01900047	445,82	445,82	100,00%
	15065A01900048	56,69	56,69	100,00%
	15065A01900057	349,56	349,53	99,99%
	15065A01900061	851,68	851,46	99,97%
	15065A01900062	150,63	150,62	100,00%
	15065A01900063	67,77	67,77	99,99%
	15065A01900064	87,21	87,19	99,98%
	15065A01900119	431,09	45,11	10,47%
	15065A01900325	474,32	384,60	81,09%
	15065A01900326	966,84	159,78	16,53%
	15065A01900328	512,32	302,77	59,10%
	15065A01900329	506,43	301,61	59,56%
	15065A01900330	403,27	295,01	73,16%
	15065A01900331	449,12	341,44	76,02%
	15065A01900332	354,89	301,30	84,90%
	15065A01900333	17,89	17,89	100,00%
	15065A01900334	319,97	284,10	88,79%
	15065A01900335	398,31	339,89	85,33%
	15065A01900336	452,60	393,32	86,90%
	15065A01900337	137,49	131,82	95,88%
	15065A01900338	700,93	483,72	69,01%
	15065A01900339	535,07	535,07	100,00%
	15065A01900340	555,95	371,23	66,77%
	15065A01900341	1566,68	1534,47	97,94%
	15065A01900342	1922,55	1527,11	79,43%
	15065A01900344	88,67	88,67	100,00%
	15065A01900345	86,26	86,24	99,98%
	15065A01900346	312,08	312,07	100,00%
	15065A01900347	334,36	334,31	99,99%
	15065A01900348	903,73	225,85	24,99%
	15065A01900349	2756,88	1181,54	42,86%
	15065A01900350	227,12	63,11	27,79%
	15065A01900351	302,77	170,13	56,19%
	15065A01900352	604,69	257,93	42,65%
	15065A01900353	103,49	84,03	81,20%
	15065A01900355	274,32	274,31	100,00%
	15065A01900356	253,92	253,91	100,00%
	15065A01900358	65,94	61,67	93,52%
	15065A01900359	106,08	41,82	39,42%

Plano Nº 0045A-0803	Referencia Catastral	Superficie (m ²)	Superficie Afectada (m ²)	Porcentaje Afectada
	15065A01900360	4999,00	2569,77	51,41%
	15065A01900361	4596,27	3553,10	77,30%
	15065A01900362	822,35	611,33	74,34%
	15065A01900380	683,14	19,53	2,86%
	15065A01900381	250,94	113,44	45,21%
	15065A01900382	101,23	70,36	69,50%
	15065A01900383	119,19	95,03	79,73%
	15065A01900384	392,64	383,68	97,72%
	15065A01900385	346,36	346,36	100,00%
	15065A01900386	248,13	248,13	100,00%
	15065A01900387	539,29	539,26	100,00%
	15065A01900388	536,35	536,35	100,00%
	15065A01900389	302,25	302,25	100,00%
	15065A01900390	689,73	689,22	99,93%
	15065A01900391	390,52	318,55	81,57%
	15065A01900392	299,00	67,41	22,54%
	15065A01900394	1601,26	111,19	6,94%
	15065A01900395	2240,13	2058,29	91,88%
	15065A01900396	9416,85	3643,08	38,69%
	15065A01900402	4465,92	279,09	6,25%
	15065A01900403	202,74	168,23	82,98%
	15065A01900404	1552,94	213,20	13,73%
	15065A01900408	255,26	137,17	53,74%
	15065A01900409	1063,97	1004,48	94,41%
	15065A01900410	731,00	731,00	100,00%
	15065A01900411	276,97	276,97	100,00%
	15065A01900412	780,86	780,86	100,00%
	15065A01900413	217,56	217,56	100,00%
	15065A01900414	238,14	238,14	100,00%
	15065A01900419	1386,92	774,19	55,82%
	15065A01900420	584,33	529,44	90,61%
	15065A01900421	424,43	424,43	100,00%
	15065A01900422	209,98	209,98	100,00%
	15065A01900423	1109,54	1109,54	100,00%
	15065A01900424	358,13	358,13	100,00%
	15065A01900425	531,07	531,07	100,00%
	15065A01900426	686,50	686,50	100,00%
	15065A01900427	795,34	730,91	91,90%
	15065A01900428	282,09	282,09	100,00%
	15065A01900429	405,84	405,84	100,00%
	15065A01900430	450,57	450,57	100,00%
	15065A01900431	672,87	670,97	99,72%
	15065A01900432	415,13	392,09	94,45%
	15065A01900433	389,75	369,54	94,81%
	15065A01900434	411,24	386,96	94,09%

Plano Nº 0045A-0803	Referencia Catastral	Superficie (m ²)	Superficie Afectada (m ²)	Porcentaje Afectada
	15065A01900435	524,36	481,18	91,77%
	15065A01900436	787,30	725,96	92,21%
	15065A01900437	228,84	127,92	55,90%
	15065A01900438	835,18	713,28	85,40%
	15065A01900439	57,32	57,32	100,00%
	15065A01900440	187,98	187,98	100,00%
	15065A01900441	214,16	214,14	99,99%
	15065A01900442	104,09	104,09	100,00%
	15065A01900443	231,95	231,95	100,00%
	15065A01900444	63,07	63,07	100,00%
	15065A01900445	403,92	403,92	100,00%
	15065A01900446	276,29	276,29	100,00%
	15065A01900447	771,12	771,12	100,00%
	15065A01900448	724,71	47,44	6,55%
	15065A01900449	892,82	46,81	5,24%
	15065A01900455	181,58	130,78	72,02%
	15065A01900456	147,22	85,25	57,90%
	15065A01900476	2895,29	112,26	3,88%
	15065A01900490	5641,42	1978,32	35,07%
	15065A01900491	279,49	279,49	100,00%
	15065A01900492	240,94	240,94	100,00%
	15065A01900497	595,71	595,70	100,00%
	15065A01900510	292,29	292,28	100,00%
	15065A01900526	246,56	246,56	100,00%
	15065A01900537	359,91	141,58	39,34%
	15065A01900567	125,44	125,44	100,00%
	15065A50400007	8649,28	6966,75	80,55%
	15065A50400008	77,68	77,68	100,00%
	15065A50400009	432,18	432,18	100,00%
	15065A50400010	890,70	890,62	99,99%
	15065A50400011	2276,51	2276,25	99,99%
	15065A50400012	532,91	481,45	90,34%
	15065A50400013	268,89	223,08	82,96%
	15065A50400019	4868,43	1447,63	29,74%
	15065A50400020	1008,91	1008,91	100,00%
	15065A50400021	2311,31	2311,27	100,00%
	15065A50400024	1444,62	1444,56	100,00%
	15065A50400025	569,68	569,67	100,00%
	15065A50400026	3489,22	2923,32	83,78%
	15065A50400029	1677,99	1677,94	100,00%
	15065A50400030	926,13	926,13	100,00%
	15065A50400031	889,92	889,92	100,00%
	15065A50400032	2218,72	2218,72	100,00%
	15065A50400033	4486,23	4486,14	100,00%
	15065A50400034	192,77	187,53	97,28%

Plano Nº 0045A-0803	Referencia Catastral	Superficie (m ²)	Superficie Afectada (m ²)	Porcentaje Afectada
	15065A50400035	11119,36	2300,13	20,69%
	15065A50400036	3093,58	2397,55	77,50%
	15065A50400037	11927,25	6560,59	55,01%
	15065A50400038	7392,49	3382,32	45,75%
	15065A50400039	6007,10	1591,20	26,49%
	15065A50400047	516,04	75,02	14,54%
	15065A50400048	782,92	110,08	14,06%
	15065A50400049	2367,71	527,40	22,27%
	15065A50400050	771,68	617,71	80,05%
	15065A50400051	5034,34	2962,54	58,85%
	15065A50400217	2866,22	1733,80	60,49%
	15065A50400218	5179,29	3437,48	66,37%
	15065A50400914	2550,13	2550,07	100,00%
	15065A50400915	1283,78	1283,77	100,00%
	15065A50400916	1102,26	1102,25	100,00%
	15065A50400918	3597,62	3597,52	100,00%
	15065A50400990	2418,00	2417,94	100,00%
	15065A50400991	3279,59	3279,59	100,00%
	15065A50405128	618,48	602,69	97,45%

Plano Nº 0046A-0101	Referencia Catastral	Superficie (m ²)	Superficie Afectada (m ²)	Porcentaje Afectada
	000300100NH69F	710,94	627,90	88,32%
	001202300NH69F	7583,80	3282,93	43,29%
	002200100NH69H	247,65	210,91	85,17%
	15065A00600439	16044,14	1675,22	10,44%
	15065A00600459	7788,18	3219,54	41,34%
	15065A00600460	10076,86	2635,91	26,16%
	15065A00700320	1217,12	589,15	48,41%
	15065A00700321	584,34	209,51	35,85%
	15065A00700322	2177,26	1391,92	63,93%
	15065A00700323	217,13	217,13	100,00%
	15065A00700324	228,82	228,82	100,00%
	15065A00700325	64,04	64,04	100,00%
	15065A00700335	206,29	45,51	22,06%
	15065A00700336	301,55	159,75	52,98%
	15065A00700338	595,99	456,62	76,62%
	15065A00700339	1794,62	1220,75	68,02%
	15065A00700344	555,45	392,74	70,71%
	15065A00700345	596,70	429,59	71,99%
	15065A00700346	1739,51	889,59	51,14%
	15065A00700347	429,19	209,60	48,84%
	15065A00700348	340,81	191,41	56,16%
	15065A00700349	330,79	195,10	58,98%
	15065A00700350	851,34	654,60	76,89%
	15065A00700361	20754,09	210,74	1,02%
	15065A00700371	661,98	145,40	21,96%
	15065A00700376	17813,25	1806,83	10,14%
	15065A00700530	787,12	153,97	19,56%
	15065A00700531	666,74	240,47	36,07%
	15065A00700532	804,44	362,87	45,11%
	15065A00700533	1843,39	1437,84	78,00%
	15065A00700534	465,13	438,67	94,31%
	15065A00700535	1741,17	1741,17	100,00%
	15065A00700536	3245,46	1269,67	39,12%
	15065A00700537	862,79	862,79	100,00%
	15065A00700538	141,45	141,45	100,00%
	15065A00700539	674,52	414,74	61,49%
	15065A00700540	383,18	74,85	19,54%
	15065A00700542	1042,52	1007,26	96,62%
	15065A00700544	1155,35	259,11	22,43%
	15065A00900392	942,69	312,46	33,15%
	15065A00900393	426,48	426,48	100,00%
	15065A00900394	753,05	753,00	99,99%
	15065A00900395	936,72	839,34	89,60%
	15065A00900397	1684,35	1596,04	94,76%
	15065A00900400	567,74	17,15	3,02%

Plano Nº 0046A-0101	Referencia Catastral	Superficie (m ²)	Superficie Afectada (m ²)	Porcentaje Afectada
	15065A00900401	437,36	28,32	6,48%
	15065A00900425	1876,39	433,80	23,12%
	15065A00900427	602,56	152,03	25,23%
	15065A00900428	2293,76	2293,53	99,99%
	15065A00900431	245,98	245,97	100,00%
	15065A00900432	846,22	846,22	100,00%
	15065A00900433	800,42	692,06	86,46%
	15065A00900434	854,57	854,45	99,99%
	15065A00900435	381,78	381,77	100,00%
	15065A00900436	204,94	204,93	100,00%
	15065A00900437	239,31	239,29	99,99%
	15065A00900438	598,59	597,47	99,81%
	15065A00900439	918,31	680,67	74,12%
	15065A00900441	311,56	6,55	2,10%
	15065A00900442	959,40	593,01	61,81%
	15065A00900462	1344,66	256,54	19,08%
	15065A00900464	1307,72	71,76	5,49%
	15065A00900476	2298,03	41,89	1,82%
	15065A00900477	2289,18	1278,49	55,85%
	15065A00900478	913,13	913,13	100,00%
	15065A00900479	272,46	272,46	100,00%
	15065A00900480	719,13	430,65	59,88%
	15065A00900481	254,37	254,37	100,00%
	15065A00900482	195,81	195,81	100,00%
	15065A00900483	92,51	92,51	100,00%
	15065A00900484	692,15	604,58	87,35%
	15065A00900486	1752,11	1527,35	87,17%
	15065A00900487	3742,97	3271,99	87,42%
	15065A00900514	58,56	58,51	99,91%
	15065A00900515	67,99	67,99	100,00%
	15065A00900516	49,72	49,72	100,00%
	15065A00900517	61,53	61,53	100,00%
	15065A00900518	67,88	67,88	100,00%
	15065A00900519	477,78	477,78	100,00%
	15065A00900520	675,60	675,60	100,00%
	15065A00900521	3103,47	3103,42	100,00%
	15065A00900528	1807,10	232,36	12,86%
	15065A00900529	2519,06	1368,30	54,32%
	15065A00900530	1092,20	1092,11	99,99%
	15065A00900531	419,50	419,50	100,00%
	15065A00900532	554,70	551,66	99,45%
	15065A00900533	206,64	65,61	31,75%
	15065A00900534	699,25	303,28	43,37%
	15065A00900535	721,21	351,07	48,68%
	15065A00900536	201,91	201,91	100,00%

Plano Nº 0046A-0101	Referencia Catastral	Superficie (m ²)	Superficie Afectada (m ²)	Porcentaje Afectada
	15065A00900537	1420,68	589,02	41,46%
	15065A00900541	707,68	539,03	76,17%
	15065A00900542	49,87	49,87	100,00%
	15065A00900543	3576,63	1786,65	49,95%
	15065A00900546	869,69	274,64	31,58%
	15065A00900551	1258,44	185,83	14,77%
	15065A00900553	599,05	263,09	43,92%
	15065A00900554	459,06	242,15	52,75%
	15065A00900555	700,38	441,17	62,99%
	15065A00900556	794,65	689,26	86,74%
	15065A00900557	608,49	259,88	42,71%
	15065A00900558	916,02	312,94	34,16%
	15065A00900562	3300,75	2585,03	78,32%
	15065A00900563	1876,04	1804,16	96,17%
	15065A00900564	764,54	764,54	100,00%
	15065A00900565	308,13	305,59	99,17%
	15065A00900566	1280,64	928,13	72,47%
	15065A00900569	1658,97	426,24	25,69%
	15065A00900570	1712,61	1712,61	100,00%
	15065A00900571	408,61	408,61	100,00%
	15065A00900572	1839,39	1505,51	81,85%
	15065A00900573	452,62	452,62	100,00%
	15065A00900574	419,36	418,49	99,79%
	15065A00900575	430,10	430,10	100,00%
	15065A00900576	442,14	442,13	100,00%
	15065A00900577	898,88	898,88	100,00%
	15065A00900578	1291,86	1002,22	77,58%
	15065A00900579	357,05	27,23	7,63%
	15065A00900581	371,06	367,21	98,96%
	15065A00900582	400,78	400,78	100,00%
	15065A00900583	749,39	723,97	96,61%
	15065A00900584	239,00	239,00	100,00%
	15065A00900585	333,94	323,89	96,99%
	15065A00900587	856,35	559,11	65,29%
	15065A00900591	3234,63	57,00	1,76%
	15065A00900592	956,57	97,25	10,17%
	15065A00900604	2397,31	728,83	30,40%
	15065A00900609	329,69	329,69	100,00%
	15065A00900610	315,27	315,27	100,00%
	15065A00900611	589,65	225,76	38,29%
	15065A00900613	2204,05	2021,11	91,70%
	15065A00900615	1612,56	1612,56	100,00%
	15065A00900852	1941,77	1094,66	56,37%
	15065A00900853	392,97	377,53	96,07%
	15065A00900854	563,02	563,02	100,00%

Plano Nº 0046A-0101	Referencia Catastral	Superficie (m ²)	Superficie Afectada (m ²)	Porcentaje Afectada
	15065A00900856	697,01	335,52	48,14%
	15065A01000195	547,38	547,37	100,00%
	15065A01000196	710,69	710,69	100,00%
	15065A01000204	328,63	328,63	100,00%
	15065A01000212	2097,58	1997,61	95,23%
	15065A01000214	1088,84	1085,17	99,66%
	15065A01000224	13038,77	5875,97	45,07%
	15065A01000265	1148,59	1044,46	90,93%
	15065A01000268	3103,96	54,05	1,74%
	15065A01000281	3672,67	2993,23	81,50%
	15065A01000282	1413,44	1413,41	100,00%
	15065A01000283	1405,20	1405,09	99,99%
	15065A01000291	726,40	726,39	100,00%
	15065A01000293	1268,96	1240,40	97,75%
	15065A01000294	2769,66	418,25	15,10%
	15065A01000304	783,09	664,14	84,81%
	15065A01000305	3365,96	1433,60	42,59%
	15065A01000306	1282,23	702,20	54,76%
	15065A01000307	346,92	310,64	89,54%
	15065A01000308	712,77	457,07	64,13%
	15065A01000309	744,07	495,17	66,55%
	15065A01000310	519,63	308,87	59,44%
	15065A01001607	1352,67	926,93	68,53%
	15065A01001667	5123,08	4986,99	97,34%
	15065A01100004	1397,17	175,30	12,55%
	15065A01100005	347,64	347,64	100,00%
	15065A01100008	3065,52	2985,99	97,41%
	15065A01100009	795,34	485,40	61,03%
	15065A01100014	2676,40	1524,58	56,96%
	15065A01100015	2199,33	2083,11	94,72%
	15065A01200004	176,83	176,83	100,00%
	15065A01200008	39008,29	4476,04	11,47%
	15065A01200201	5176,07	4117,41	79,55%
	15065A01200202	1347,39	60,93	4,52%
	15065A01200203	8240,77	2851,84	34,61%
	15065A01200218	2996,95	1013,96	33,83%
	15065A01200220	926,30	71,96	7,77%
	15065A01200224	344,29	335,64	97,49%
	15065A01200225	432,32	432,32	100,00%
	15065A01200226	2293,93	1123,62	48,98%
	15065A01200227	573,18	573,17	100,00%
	15065A01200228	1014,93	1014,93	100,00%
	15065A01200229	1219,72	1219,66	100,00%
	15065A01200235	9100,61	5432,62	59,70%
	15065A01200236	597,05	597,03	100,00%

Plano Nº 0046A-0101	Referencia Catastral	Superficie (m ²)	Superficie Afectada (m ²)	Porcentaje Afectada
	15065A01200369	757,57	35,93	4,74%
	15065A01200370	1244,22	433,95	34,88%
	15065A01200371	2285,76	2253,22	98,58%
	15065A01200378	9200,94	4681,05	50,88%
	15065A01200379	850,45	850,45	100,00%
	15065A01200380	697,27	697,25	100,00%
	15065A01200383	239,54	239,53	100,00%
	15065A01200384	2458,75	1376,78	56,00%
	15065A01200589	664,41	402,01	60,51%
	15065A01200610	167,57	167,55	99,98%
	15065A01200612	1371,14	1047,43	76,39%

Plano Nº 0046A-0102	Referencia Catastral	Superficie (m ²)	Superficie Afectada (m ²)	Porcentaxe Afectada
	000200200NH69D	163,95	60,03	36,62%
	000200400NH69D	347,37	76,73	22,09%
	000200500NH69D	65,57	11,04	16,83%
	000300100NH69D	75,43	75,43	100,00%
	000300200NH69D	517,13	131,23	25,38%
	001300200NH69D	739,57	631,90	85,44%
	001300300NH69D	116,42	30,71	26,38%
	001300300NH69F	94,22	94,22	100,00%
	001300400NH69F	2348,48	2343,99	99,81%
	001700100NH69F	51520,20	15203,65	29,51%
	001800600NH69F	46,46	46,46	100,00%
	001801600NH69F	245,45	243,21	99,09%
	001804000NH69F	81,73	22,57	27,61%
	001804800NH69F	11622,02	7536,62	64,85%
	001805800NH69F	1804,79	1132,02	62,72%
	001805900NH69F	78,16	78,16	100,00%
	001903000NH69F	52,54	52,54	100,00%
	001903100NH69F	142,29	85,18	59,86%
	001903900NH69F	140,41	140,41	100,00%
	002301300NH69F	74,26	74,25	99,99%
	002301500NH69F	163,33	56,28	34,46%
	002301600NH69F	105,75	41,61	39,35%
	002302200NH69F	191,65	191,65	100,00%
	002302400NH69F	208,27	208,27	100,00%
	002302500NH69F	278,07	278,07	100,00%
	002302600NH69F	134,70	36,62	27,19%
	002400200NH69F	255,92	29,31	11,45%
	002400400NH69F	896,35	800,36	89,29%
	15065A01000191	2603,58	2050,26	78,75%
	15065A01000192	294,90	172,48	58,49%
	15065A01000193	2553,30	1663,24	65,14%
	15065A01000194	365,20	365,20	100,00%
	15065A01000195	547,38	547,37	100,00%
	15065A01000196	710,69	710,69	100,00%
	15065A01000204	328,63	328,63	100,00%
	15065A01000205	846,61	846,61	100,00%
	15065A01000206	532,62	199,99	37,55%
	15065A01000207	1217,25	488,26	40,11%
	15065A01000209	460,81	358,87	77,88%
	15065A01000212	2097,58	1997,61	95,23%
	15065A01000213	828,23	827,61	99,92%
	15065A01000214	1088,84	1085,17	99,66%
	15065A01000224	13038,77	5875,97	45,07%
	15065A01000225	6340,75	4308,29	67,95%
	15065A01000227	76,92	76,92	100,00%

Plano Nº 0046A-0102	Referencia Catastral	Superficie (m ²)	Superficie Afectada (m ²)	Porcentaje Afectada
	15065A01000228	797,10	797,08	100,00%
	15065A01000229	808,78	808,77	100,00%
	15065A01000230	334,06	333,89	99,95%
	15065A01000265	1148,59	1044,46	90,93%
	15065A01000268	3103,96	54,05	1,74%
	15065A01000273	359,16	359,16	100,00%
	15065A01000275	165,05	107,98	65,42%
	15065A01000278	336,10	286,60	85,27%
	15065A01000279	1250,31	135,44	10,83%
	15065A01000281	3672,67	2993,23	81,50%
	15065A01000294	2769,66	418,25	15,10%
	15065A01000310	519,63	308,87	59,44%
	15065A01000362	863,59	731,20	84,67%
	15065A01000363	2763,09	751,64	27,20%
	15065A01000365	690,17	357,17	51,75%
	15065A01000366	795,38	795,38	100,00%
	15065A01000367	470,42	470,42	100,00%
	15065A01000368	1602,32	1602,32	100,00%
	15065A01000369	912,81	912,80	100,00%
	15065A01000370	219,04	219,04	100,00%
	15065A01000371	178,79	178,79	100,00%
	15065A01000372	161,42	161,42	100,00%
	15065A01000373	239,70	239,70	100,00%
	15065A01000374	1248,03	869,57	69,68%
	15065A01000375	239,23	239,23	100,00%
	15065A01000383	445,22	78,54	17,64%
	15065A01000384	640,41	13,02	2,03%
	15065A01000387	1448,65	700,94	48,39%
	15065A01000540	30151,55	8115,72	26,92%
	15065A01000541	5329,90	920,88	17,28%
	15065A01000542	5492,67	311,34	5,67%
	15065A01000566	257,91	257,91	100,00%
	15065A01000626	4830,26	216,03	4,47%
	15065A01000627	1268,45	1147,99	90,50%
	15065A01000628	439,81	327,23	74,40%
	15065A01000629	199,78	196,15	98,18%
	15065A01000630	490,43	490,43	100,00%
	15065A01000631	505,82	505,82	100,00%
	15065A01000632	448,47	448,11	99,92%
	15065A01000636	695,61	695,22	99,94%
	15065A01000669	3323,34	3209,04	96,56%
	15065A01000670	8113,80	6914,99	85,23%
	15065A01000671	5560,10	1933,75	34,78%
	15065A01000704	1518,97	73,47	4,84%
	15065A01000706	3183,78	1486,58	46,69%

Plano Nº 0046A-0102	Referencia Catastral	Superficie (m ²)	Superficie Afectada (m ²)	Porcentaje Afectada
	15065A01000707	1410,81	739,11	52,39%
	15065A01000709	1961,29	1067,94	54,45%
	15065A01000710	2763,58	2510,83	90,85%
	15065A01000713	2087,54	1406,82	67,39%
	15065A01000714	2659,20	1562,24	58,75%
	15065A01000716	4887,72	2434,80	49,81%
	15065A01000717	920,17	920,17	100,00%
	15065A01000718	1145,00	1145,00	100,00%
	15065A01000719	38470,69	11113,20	28,89%
	15065A01000721	7035,15	266,37	3,79%
	15065A01000801	1933,88	445,84	23,05%
	15065A01000802	618,49	146,31	23,66%
	15065A01001369	289,08	41,16	14,24%
	15065A01001584	2885,91	1499,36	51,95%
	15065A01001591	3093,57	3093,57	100,00%
	15065A01001592	105,40	104,18	98,84%
	15065A01001593	109,75	109,75	100,00%
	15065A01001607	1352,67	926,93	68,53%
	15065A01001626	2801,02	1834,67	65,50%
	15065A01001627	2737,29	2123,18	77,57%
	15065A01001628	245,09	245,09	100,00%
	15065A01001629	4059,00	1695,32	41,77%
	15065A01001643	1204,99	785,72	65,21%
	15065A01001651	5046,02	300,34	5,95%
	15065A01001667	5123,08	4986,99	97,34%
	15065A01100161	1988,01	268,38	13,50%
	15065A01100162	2671,77	324,73	12,15%
	15065A01100163	2252,99	397,27	17,63%
	15065A01100164	402,66	402,66	100,00%
	15065A01100165	451,13	451,13	100,00%
	15065A01100166	315,93	315,93	100,00%
	15065A01100167	618,03	617,39	99,90%
	15065A01100171	3737,69	3264,84	87,35%
	15065A01100172	2699,26	461,81	17,11%
	15065A01100173	909,66	82,20	9,04%
	15065A01100174	809,57	132,24	16,33%
	15065A01100175	731,06	100,27	13,72%
	15065A01100176	756,07	77,37	10,23%
	15065A01100177	717,88	25,60	3,57%
	15065A01100184	11388,34	3288,28	28,87%
	15065A01100186	3743,77	1253,26	33,48%
	15065A01100187	2462,50	1814,79	73,70%
	15065A01100191	622,92	622,92	100,00%
	15065A01100205	529,79	519,67	98,09%
	15065A01100206	6993,86	5711,02	81,66%

Plano Nº 0046A-0102	Referencia Catastral	Superficie (m ²)	Superficie Afectada (m ²)	Porcentaxe Afectada
	15065A01100207	215,34	215,34	100,00%
	15065A01100208	487,72	487,71	100,00%
	15065A01100211	1011,82	1011,10	99,93%
	15065A01100212	518,47	349,51	67,41%
	15065A01100213	3299,87	2840,83	86,09%
	15065A01100214	2206,86	49,01	2,22%
	15065A01100215	692,04	321,71	46,49%
	15065A01100223	1297,39	1033,65	79,67%
	15065A01100224	2900,52	969,04	33,41%
	15065A01100225	529,51	487,72	92,11%
	15065A01100226	903,31	18,82	2,08%
	15065A01100227	368,19	278,30	75,59%
	15065A01100228	950,33	67,52	7,11%
	15065A01100237	166,02	165,82	99,88%
	15065A01100238	650,85	349,90	53,76%
	15065A01100239	2566,35	1816,94	70,80%
	15065A01100240	1574,34	1139,31	72,37%
	15065A01100241	521,02	520,65	99,93%
	15065A01100242	185,55	185,55	100,00%
	15065A01100243	414,33	414,33	100,00%
	15065A01100244	255,25	248,07	97,19%
	15065A01100245	678,99	143,65	21,16%
	15065A01100251	595,65	532,51	89,40%
	15065A01100252	455,39	455,39	100,00%
	15065A01100253	718,00	663,30	92,38%
	15065A01100254	849,84	849,84	100,00%
	15065A01100255	579,63	579,50	99,98%
	15065A01100256	797,61	797,60	100,00%
	15065A01100257	1959,82	1018,97	51,99%
	15065A01100258	302,58	302,57	100,00%
	15065A01100259	358,71	358,70	100,00%
	15065A01100260	3551,33	3448,99	97,12%
	15065A01100287	995,54	250,29	25,14%
	15065A01100288	1041,79	479,35	46,01%
	15065A01100289	1085,70	818,83	75,42%
	15065A01100290	1001,39	893,94	89,27%
	15065A01100292	1174,47	28,99	2,47%
	15065A01100295	1274,93	707,53	55,50%
	15065A01100302	1833,54	1681,06	91,68%
	15065A01100303	1172,01	1172,00	100,00%
	15065A01100304	3021,07	3018,48	99,91%
	15065A01100305	1225,37	413,26	33,73%
	15065A01100306	484,04	475,64	98,26%
	15065A01100307	602,18	602,18	100,00%
	15065A01100308	323,43	318,39	98,44%

Plano Nº 0046A-0102	Referencia Catastral	Superficie (m ²)	Superficie Afectada (m ²)	Porcentaje Afectada
	15065A01100309	1164,93	509,68	43,75%
	15065A01100312	2791,92	1709,81	61,24%
	15065A01100314	4316,45	2821,92	65,38%
	15065A01100315	1663,94	279,15	16,78%
	15065A01100316	7815,23	6318,64	80,85%
	15065A01100317	13639,71	9556,46	70,06%
	15065A01100318	339,54	277,31	81,67%
	15065A01100320	15790,27	7224,53	45,75%
	15065A01100321	5661,47	4516,35	79,77%
	15065A01100332	1270,32	1204,21	94,80%
	15065A01100333	1081,69	1079,97	99,84%
	15065A01100334	633,34	455,55	71,93%
	15065A01100335	1386,27	1147,42	82,77%
	15065A01100336	268,95	162,18	60,30%
	15065A01100337	294,41	294,41	100,00%
	15065A01100338	862,13	862,13	100,00%
	15065A01100339	337,67	337,67	100,00%
	15065A01100340	284,04	284,03	100,00%
	15065A01100341	35,73	35,71	99,96%
	15065A01100342	47,17	47,16	99,96%
	15065A01100343	539,03	539,03	100,00%
	15065A01100344	820,18	820,17	100,00%
	15065A01100345	627,83	627,83	100,00%
	15065A01100346	912,70	578,01	63,33%
	15065A01100347	3999,04	3689,73	92,27%
	15065A01100348	921,26	835,30	90,67%
	15065A01100354	9322,34	5245,11	56,26%
	15065A01100355	6339,66	3642,03	57,45%
	15065A01100356	2267,80	793,08	34,97%
	15065A01100357	2266,88	1096,08	48,35%
	15065A01100362	2524,91	1048,79	41,54%
	15065A01100363	615,48	339,91	55,23%
	15065A01100364	983,65	169,54	17,24%
	15065A01100365	2537,99	1269,90	50,04%
	15065A01100366	3147,58	1566,00	49,75%
	15065A01100367	4588,25	4425,98	96,46%
	15065A01100368	4588,06	106,43	2,32%
	15065A01100372	1423,86	46,76	3,28%
	15065A01100373	2182,65	689,41	31,59%
	15065A01100374	1812,64	490,23	27,05%
	15065A01100375	697,36	697,36	100,00%
	15065A01100376	1803,91	1803,91	100,00%
	15065A01100377	1766,63	1640,76	92,88%
	15065A01100378	1862,68	1371,32	73,62%
	15065A01100379	1605,46	909,52	56,65%

Plano Nº 0046A-0102	Referencia Catastral	Superficie (m ²)	Superficie Afectada (m ²)	Porcentaje Afectada
	15065A01100380	1861,85	1046,56	56,21%
	15065A01100382	1499,97	663,29	44,22%
	15065A01100383	4149,13	2836,76	68,37%
	15065A01100384	2605,93	208,15	7,99%
	15065A01100385	1284,38	884,48	68,86%
	15065A01100386	1177,94	828,11	70,30%
	15065A01100387	2030,48	1515,18	74,62%
	15065A01100388	1171,85	1171,83	100,00%
	15065A01100389	438,19	192,42	43,91%
	15065A01100391	8020,71	1815,02	22,63%
	15065A01100392	1417,35	1417,35	100,00%
	15065A01100393	1921,29	1619,77	84,31%
	15065A01100394	2804,70	461,81	16,47%
	15065A01100396	1557,17	100,78	6,47%
	15065A01100397	4958,39	1386,03	27,95%
	15065A01100398	1331,04	1331,04	100,00%
	15065A01100399	958,36	942,53	98,35%
	15065A01100400	939,15	568,76	60,56%
	15065A01100401	1008,75	434,45	43,07%
	15065A01100402	793,07	412,63	52,03%
	15065A01100403	1011,78	1005,59	99,39%
	15065A01100404	631,40	291,00	46,09%
	15065A01100405	6095,40	3285,89	53,91%
	15065A01100406	931,89	931,89	100,00%
	15065A01100416	346,03	31,99	9,24%
	15065A01100417	123,60	20,29	16,42%
	15065A01100418	311,95	13,28	4,26%
	15065A01100420	182,74	182,69	99,97%
	15065A01100421	243,39	243,37	99,99%
	15065A01100422	89,64	89,64	100,00%
	15065A01100423	227,76	227,76	100,00%
	15065A01100424	64,28	64,28	100,00%
	15065A01100425	76,18	76,18	100,00%
	15065A01100426	80,55	80,55	100,00%
	15065A01100427	777,87	777,87	100,00%
	15065A01100428	418,87	418,87	100,00%
	15065A01100429	143,18	138,34	96,62%
	15065A01100430	435,17	272,81	62,69%
	15065A01100431	365,13	17,48	4,79%
	15065A01100432	1578,21	1284,92	81,42%
	15065A01100433	89,87	89,87	100,00%
	15065A01100434	42,40	22,64	53,38%
	15065A01100435	692,91	31,11	4,49%
	15065A01100438	83,40	83,02	99,54%
	15065A01100442	407,06	407,06	100,00%

Plano Nº 0046A-0102	Referencia Catastral	Superficie (m ²)	Superficie Afectada (m ²)	Porcentaje Afectada
	15065A01100443	453,72	453,72	100,00%
	15065A01100444	80,97	80,89	99,89%
	15065A01100445	129,99	129,99	100,00%
	15065A01100446	128,68	128,68	100,00%
	15065A01100447	450,87	398,41	88,36%
	15065A01100448	1488,80	1093,55	73,45%
	15065A01100449	259,87	259,87	100,00%
	15065A01100450	108,36	108,36	100,00%
	15065A01100451	275,49	275,49	100,00%
	15065A01100452	155,71	154,85	99,45%
	15065A01100453	90,61	90,61	100,00%
	15065A01100454	409,86	409,86	100,00%
	15065A01100455	1667,78	427,13	25,61%
	15065A01100499	5525,49	3167,62	57,33%
	15065A01100501	324,30	12,84	3,96%
	15065A01100502	4652,79	2477,34	53,24%
	15065A01100510	3833,42	3092,45	80,67%
	15065A01100511	3252,42	817,53	25,14%
	15065A01100512	4721,65	2298,77	48,69%
	15065A01100516	6000,16	4714,57	78,57%
	15065A01100520	2681,41	286,58	10,69%
	15065A01100527	2506,11	337,56	13,47%
	15065A01100528	2991,13	400,58	13,39%
	15065A01100529	578,67	550,83	95,19%
	15065A01100530	1568,42	468,32	29,86%
	15065A01100534	8398,67	3786,23	45,08%
	15065A01100537	3901,11	1543,44	39,56%
	15065A01100538	1724,55	702,42	40,73%
	15065A01100539	874,90	532,19	60,83%
	15065A01100540	1389,33	1092,00	78,60%
	15065A01100541	8105,93	5574,44	68,77%
	15065A01100542	410,87	410,87	100,00%
	15065A01100549	4318,24	105,44	2,44%
	15065A01100561	9225,41	9213,80	99,87%
	15065A01100577	890,33	890,33	100,00%
	15065A01100581	2579,31	1007,37	39,06%
	15065A01100582	13090,01	7030,91	53,71%
	15065A01100597	3706,57	2994,63	80,79%
	15065A01100599	5316,95	1127,57	21,21%
	15065A01100600	177,62	174,94	98,49%
	15065A01200201	5176,07	4117,41	79,55%
	15065A01200202	1347,39	60,93	4,52%
	15065A01200203	8240,77	2851,84	34,61%
	15065A01200204	1600,08	1580,88	98,80%
	15065A01200228	1014,93	1014,93	100,00%

Plano Nº 0046A-0102	Referencia Catastral	Superficie (m ²)	Superficie Afectada (m ²)	Porcentaje Afectada
	15065A01200229	1219,72	1219,66	100,00%
	15065A01200230	449,82	449,82	100,00%
	15065A01200231	321,17	321,16	100,00%
	15065A01200232	1653,82	1653,82	100,00%
	15065A01200245	3822,58	981,33	25,67%
	15065A01200247	1058,85	30,56	2,89%
	15065A01200248	1514,46	1083,29	71,53%
	15065A01200249	3922,23	3755,50	95,75%
	15065A01200250	5982,56	2388,41	39,92%
	15065A01200254	6803,07	4137,25	60,81%
	15065A01200255	797,59	46,60	5,84%
	15065A01200257	270,68	270,68	100,00%
	15065A01200258	529,80	162,54	30,68%
	15065A01200259	2019,86	1354,49	67,06%
	15065A01200260	470,84	470,81	99,99%
	15065A01200261	410,23	410,23	100,00%
	15065A01200262	26,81	26,81	100,00%
	15065A01200263	704,96	353,85	50,19%
	15065A01200264	557,38	557,38	100,00%
	15065A01200265	502,11	502,11	100,00%
	15065A01200266	238,76	238,76	100,00%
	15065A01200267	301,06	72,57	24,10%
	15065A01200268	574,13	335,54	58,44%
	15065A01200269	638,46	370,13	57,97%
	15065A01200270	788,48	788,48	100,00%
	15065A01200271	774,44	774,07	99,95%
	15065A01200272	3303,14	945,98	28,64%
	15065A01200293	1505,65	284,83	18,92%
	15065A01200294	1186,58	1186,38	99,98%
	15065A01200295	1843,95	1807,21	98,01%
	15065A01200301	1755,76	1290,68	73,51%
	15065A01200302	2093,03	514,60	24,59%
	15065A01200303	1089,46	1089,46	100,00%
	15065A01200304	355,40	354,83	99,84%
	15065A01200325	4277,09	4275,91	99,97%
	15065A01200326	1353,42	1249,09	92,29%
	15065A01200327	429,68	429,68	100,00%
	15065A01200328	3713,30	1628,96	43,87%
	15065A01200330	3634,83	1846,91	50,81%
	15065A01200331	743,14	685,37	92,23%
	15065A01200334	2211,87	326,60	14,77%
	15065A01200335	3914,53	1139,46	29,11%
	15065A01200336	3170,08	3170,08	100,00%
	15065A01200337	1893,28	730,63	38,59%
	15065A01200338	672,15	608,91	90,59%

Plano Nº 0046A-0102	Referencia Catastral	Superficie (m ²)	Superficie Afectada (m ²)	Porcentaje Afectada
	15065A01200339	728,34	728,34	100,00%
	15065A01200340	1135,23	1135,23	100,00%
	15065A01200341	2003,75	1997,68	99,70%
	15065A01200344	3030,70	3030,56	100,00%
	15065A01200345	1154,74	622,69	53,92%
	15065A01200353	424,31	16,16	3,81%
	15065A01200354	1250,93	85,41	6,83%
	15065A01200362	4041,24	430,99	10,66%
	15065A01200369	757,57	35,93	4,74%
	15065A01200370	1244,22	433,95	34,88%
	15065A01200371	2285,76	2253,22	98,58%
	15065A01200380	697,27	697,25	100,00%
	15065A01200383	239,54	239,53	100,00%
	15065A01200384	2458,75	1376,78	56,00%
	15065A01200586	808,39	752,36	93,07%
	15065A01200610	167,57	167,55	99,98%
	15065A01200617	39,66	38,14	96,18%
	15065A01300336	3156,98	13,10	0,42%
	15065A01300337	2431,64	148,42	6,10%
	15065A01300338	3174,14	272,40	8,58%
	15065A01300339	8238,21	900,05	10,93%
	15065A01300340	1364,01	1306,36	95,77%
	15065A01300341	1083,46	1083,45	100,00%
	15065A01300342	1157,12	660,30	57,06%
	15065A01300343	2729,73	187,86	6,88%
	15065A01300362	210,85	210,85	100,00%
	15065A01300380	2178,47	1297,15	59,54%
	15065A01300381	2851,55	895,68	31,41%
	15065A01300385	1575,46	1575,37	99,99%
	15065A01300386	1461,66	1461,58	99,99%
	15065A01300387	668,55	668,55	100,00%
	15065A01300388	198,19	198,19	100,00%
	15065A01300389	459,31	311,58	67,84%
	15065A01300390	1071,16	304,52	28,43%
	15065A01300391	392,41	17,91	4,56%
	15065A01300396	655,54	235,55	35,93%
	15065A01300397	2059,11	1641,24	79,71%
	15065A01300400	300,20	49,31	16,42%
	15065A01300405	1241,01	454,51	36,62%
	15065A01300406	965,09	563,77	58,42%
	15065A01300430	4496,32	2986,21	66,41%
	15065A01300431	1994,56	833,80	41,80%
	15065A01300433	1207,15	953,20	78,96%
	15065A01300436	475,73	475,73	100,00%
	15065A01300437	433,82	433,82	100,00%

Plano Nº 0046A-0102	Referencia Catastral	Superficie (m ²)	Superficie Afectada (m ²)	Porcentaje Afectada
	15065A01300438	255,27	255,27	100,00%
	15065A01300439	427,95	427,95	100,00%
	15065A01300440	423,80	423,80	100,00%
	15065A01300441	358,73	356,78	99,46%
	15065A01300442	2307,11	2306,89	99,99%
	15065A01300443	1300,57	310,75	23,89%
	15065A01300445	949,32	949,29	100,00%
	15065A01300446	2831,41	1465,27	51,75%
	15065A01300447	110,92	110,92	100,00%
	15065A01300448	435,85	435,82	99,99%
	15065A01300451	2451,65	2447,87	99,85%
	15065A01300452	640,50	604,98	94,45%
	15065A01300453	354,09	354,09	100,00%
	15065A01300454	2024,39	774,32	38,25%
	15065A01300460	823,13	823,09	100,00%
	15065A01300461	872,92	872,92	100,00%
	15065A01300462	2596,06	1774,15	68,34%
	15065A01300463	623,02	365,97	58,74%
	15065A01300464	3796,17	3131,67	82,50%
	15065A01300465	437,31	436,04	99,71%
	15065A01300466	844,42	844,42	100,00%
	15065A01300468	1443,92	1443,92	100,00%
	15065A01300469	1809,24	1809,24	100,00%
	15065A01300470	666,00	666,00	100,00%
	15065A01300472	1063,69	683,54	64,26%
	15065A01300474	2499,78	1659,50	66,39%
	15065A01300475	1117,68	1117,68	100,00%
	15065A01300476	895,60	895,60	100,00%
	15065A01300477	845,42	845,42	100,00%
	15065A01300478	606,14	577,56	95,29%
	15065A01300479	438,38	232,60	53,06%
	15065A01300483	1794,39	187,18	10,43%
	15065A01300485	1876,56	1038,69	55,35%
	15065A01300486	3487,30	1180,52	33,85%
	15065A01300487	1110,64	1078,14	97,07%
	15065A01300488	738,28	540,06	73,15%
	15065A01300489	1045,26	897,35	85,85%
	15065A01300491	150,87	29,23	19,37%
	15065A01300492	92,72	51,63	55,68%
	15065A01300493	53,75	44,50	82,78%
	15065A01300494	245,67	245,67	100,00%
	15065A01300495	1416,17	1416,17	100,00%
	15065A01300496	1785,44	1610,33	90,19%
	15065A01300497	832,42	411,04	49,38%
	15065A01300499	1804,33	214,17	11,87%

Plano Nº 0046A-0102	Referencia Catastral	Superficie (m ²)	Superficie Afectada (m ²)	Porcentaje Afectada
	15065A01300500	5941,47	3348,03	56,35%
	15065A01300501	355,74	355,74	100,00%
	15065A01300502	1303,68	1303,64	100,00%
	15065A01300503	6296,90	3999,68	63,52%
	15065A01300554	1174,41	81,29	6,92%
	15065A01300560	2244,42	2244,42	100,00%
	15065A01300599	1763,88	1763,85	100,00%
	15065A01300600	656,48	656,48	100,00%
	15065A01300601	651,65	579,26	88,89%
	15065A01300602	838,16	838,15	100,00%
	15065A01300603	402,57	402,57	100,00%
	15065A01500001	618,85	618,84	100,00%
	15065A01500002	326,43	326,43	100,00%
	15065A01500003	623,02	623,02	100,00%
	15065A01500004	466,18	466,18	100,00%
	15065A01500005	1961,83	1929,01	98,33%
	15065A01500006	1231,70	935,11	75,92%
	15065A01500007	785,97	340,23	43,29%
	15065A01500010	1597,58	1088,95	68,16%
	15065A01500013	1409,71	486,70	34,52%
	15065A01500014	1469,55	1469,55	100,00%
	15065A01500015	3108,17	2651,20	85,30%
	15065A01500017	1048,22	1048,22	100,00%
	15065A01500018	672,74	672,74	100,00%
	15065A01500019	2233,55	731,22	32,74%
	15065A01500020	2063,54	31,21	1,51%
	15065A01500021	1338,64	586,91	43,84%
	15065A01500022	1217,60	805,95	66,19%
	15065A01500023	674,65	415,04	61,52%
	15065A01500024	2311,76	993,27	42,97%
	15065A01500026	1098,23	28,34	2,58%
	15065A01500027	3655,73	610,33	16,70%
	15065A01500028	686,70	677,58	98,67%
	15065A01500029	520,79	520,75	99,99%
	15065A01500030	535,71	535,69	100,00%
	15065A01500031	502,25	502,22	100,00%
	15065A01500032	400,18	400,16	99,99%
	15065A01500033	679,44	679,41	100,00%
	15065A01500034	1445,38	846,08	58,54%
	15065A01500035	820,34	77,79	9,48%
	15065A01500079	2007,76	465,86	23,20%
	15065A01500080	2949,44	2193,34	74,36%
	15065A01500081	2492,30	2492,23	100,00%
	15065A01500086	1269,40	1240,56	97,73%
	15065A01500087	279,98	279,93	99,98%

Plano Nº 0046A-0102	Referencia Catastral	Superficie (m ²)	Superficie Afectada (m ²)	Porcentaje Afectada
	15065A01500088	429,29	429,29	100,00%
	15065A01500089	531,83	531,83	100,00%
	15065A01500090	2009,28	1697,76	84,50%
	15065A01500091	2454,76	858,43	34,97%
	15065A01500097	480,22	122,91	25,59%
	15065A01500098	1688,52	253,23	15,00%
	15065A01500504	3943,62	1231,92	31,24%
	15065A01500573	1709,57	1419,30	83,02%
	15065A01500574	829,21	31,06	3,75%
	15065A01500595	733,01	25,77	3,52%
	15065A01500596	1556,73	305,26	19,61%
	15065A01500597	459,52	78,69	17,12%
	15065A01500598	940,75	940,75	100,00%
	15065A01500599	1229,44	1229,42	100,00%
	15065A01500600	1577,09	1361,48	86,33%
	15065A01500601	1308,06	32,02	2,45%
	15065A01500615	2155,72	1854,90	86,05%
	15065A01500616	2466,17	1865,13	75,63%
	15065A01500617	12187,48	6637,93	54,47%
	15065A01500618	3096,08	422,85	13,66%
	15065A01500637	1100,15	408,59	37,14%
	15065A01500638	5272,96	2336,73	44,32%
	15065A01500639	1718,30	1718,25	100,00%
	15065A01500641	2753,25	1261,59	45,82%
	15065A01500642	2989,70	2582,86	86,39%
	15065A01500643	3674,69	299,82	8,16%
	15065A01500815	2068,08	662,46	32,03%
	15065A01500816	1732,88	1732,83	100,00%
	15065A01500817	1832,69	1832,67	100,00%
	15065A01500818	1936,73	1936,72	100,00%
	15065A01500819	6531,65	1193,35	18,27%
	15065A01500885	9547,87	188,97	1,98%
	15065A01600001	2161,47	933,43	43,18%
	15065A01600002	1689,53	840,34	49,74%
	15065A01600003	4395,85	2611,46	59,41%
	15065A01600004	1382,89	1381,79	99,92%
	15065A01600005	2270,85	2148,08	94,59%
	15065A01600006	534,06	26,14	4,89%
	15065A01600007	1192,24	596,82	50,06%
	15065A01600008	1406,07	1148,88	81,71%
	15065A01600009	1373,93	1373,84	99,99%
	15065A01600015	5389,92	859,62	15,95%
	15065A01600027	3081,77	3074,96	99,78%
	15065A01600028	324,20	324,20	100,00%
	15065A01600029	593,05	532,62	89,81%

Plano Nº 0046A-0102	Referencia Catastral	Superficie (m ²)	Superficie Afectada (m ²)	Porcentaje Afectada
	15065A01600030	1004,11	194,27	19,35%
	15065A01600032	565,66	483,77	85,52%
	15065A01600033	1287,34	1287,34	100,00%
	15065A01600034	2394,70	709,74	29,64%
	15065A01600035	440,50	309,96	70,37%
	15065A01600036	3282,80	3282,71	100,00%
	15065A01600037	4363,42	4363,37	100,00%
	15065A01600038	3814,50	2611,31	68,46%
	15065A01600039	932,09	932,09	100,00%
	15065A01600040	14428,32	3740,38	25,92%
	15065A01600041	9543,07	625,48	6,55%
	15065A01600042	9731,55	5086,28	52,27%
	15065A01600043	1226,89	285,81	23,30%
	15065A01600048	2403,60	1244,31	51,77%
	15065A01600049	11888,90	2443,19	20,55%
	15065A01600050	8630,89	4788,12	55,48%
	15065A01600051	4094,11	3963,20	96,80%
	15065A01600052	468,00	468,00	100,00%
	15065A01600053	783,89	783,89	100,00%
	15065A01600054	862,92	861,31	99,81%
	15065A01600055	2601,51	1781,10	68,46%
	15065A01600059	4019,11	162,95	4,05%
	15065A01600090	797,18	663,11	83,18%
	15065A01600129	2276,74	906,22	39,80%
	15065A01600133	768,32	153,29	19,95%
	15065A01600134	1443,09	457,04	31,67%
	15065A01600135	1530,94	1521,85	99,41%
	15065A01600136	692,73	692,73	100,00%
	15065A01600137	659,24	658,05	99,82%
	15065A01600138	80,38	63,63	79,16%
	15065A01600139	5123,93	192,17	3,75%
	15065A01600248	125777,84	6329,08	5,03%
	15065A01600279	4221,14	2630,67	62,32%
	15065A01600280	1779,28	1500,56	84,34%
	15065A01600303	2479,25	1038,33	41,88%
	15065A01600304	2401,66	2117,22	88,16%
	15065A01600305	3368,17	735,56	21,84%
	15065A01600307	4172,10	1103,59	26,45%
	15065A01600316	5013,55	1010,15	20,15%
	15065A01600318	980,46	606,78	61,89%
	15065A01600320	3952,38	1705,74	43,16%
	15065A01600487	6151,84	205,46	3,34%
	15065A01600511	1734,43	1734,36	100,00%
	15065A01600512	5288,27	1705,82	32,26%
	15065A01600513	4422,08	4339,81	98,14%

Plano Nº 0046A-0102	Referencia Catastral	Superficie (m ²)	Superficie Afectada (m ²)	Porcentaxe Afectada
	15065A01600514	4527,15	598,17	13,21%
	15065A01600546	744,72	15,95	2,14%
	15065A01600550	2905,08	1071,48	36,88%
	15065A01600665	5031,01	2356,78	46,85%
	15065A01700001	12367,82	6193,62	50,08%
	15065A01700002	450,31	450,31	100,00%
	15065A01700003	12484,92	8568,50	68,63%
	15065A01700004	2484,60	2484,60	100,00%
	15065A01700006	1909,26	166,10	8,70%
	15065A01700007	6142,88	2700,76	43,97%
	15065A01700008	846,54	732,93	86,58%
	15065A01700009	3021,39	1395,73	46,20%
	15065A01700010	9342,96	1848,40	19,78%
	15065A01700012	6683,65	979,21	14,65%
	15065A01700013	2401,67	2401,63	100,00%
	15065A01700014	937,42	937,42	100,00%
	15065A01700015	2552,13	2452,93	96,11%
	15065A01700016	2318,09	1736,63	74,92%
	15065A01700023	3307,01	760,34	22,99%
	15065A01700024	3108,63	144,70	4,65%
	15065A01700029	7456,58	1261,49	16,92%
	15065A01700030	3330,13	921,38	27,67%
	15065A01700031	5556,47	3912,11	70,41%
	15065A01700032	23845,36	2671,94	11,21%
	15065A01700038	1899,49	491,55	25,88%
	15065A01700039	2214,74	725,88	32,77%
	15065A01700040	1921,52	1921,52	100,00%
	15065A01700041	811,23	811,23	100,00%
	15065A01700042	438,60	438,60	100,00%
	15065A01700043	399,88	399,88	100,00%
	15065A01700044	760,91	526,70	69,22%
	15065A01700045	1681,09	1283,16	76,33%
	15065A01700046	2198,76	1726,89	78,54%
	15065A01700048	9434,00	1602,25	16,98%
	15065A01700049	7850,57	1046,14	13,33%
	15065A01700056	1187,57	285,72	24,06%
	15065A01700057	4096,69	2860,18	69,82%
	15065A01700058	1759,35	1759,35	100,00%
	15065A01700059	2242,99	1037,64	46,26%
	15065A01700069	31203,83	10209,09	32,72%
	15065A01700070	51155,09	11629,70	22,73%
	15065A01700073	1288,29	217,15	16,86%
	15065A01700074	2110,24	333,01	15,78%
	15065A01700075	7218,11	2218,29	30,73%
	15065A01700132	1936,02	413,61	21,36%

Plano Nº 0046A-0102	Referencia Catastral	Superficie (m ²)	Superficie Afectada (m ²)	Porcentaxe Afectada
	15065A01700349	12398,09	5248,67	42,33%
	15065A01700391	3047,43	120,01	3,94%
	15065A01700393	1373,21	406,11	29,57%
	15065A01700560	2075,79	2075,79	100,00%
	15065A01700561	2305,36	2215,23	96,09%
	15065A01700570	2146,49	1931,14	89,97%
	15065A01700571	5034,00	2906,76	57,74%
	15065A01700573	2544,23	1951,68	76,71%
	15065A01800114	5620,69	16,20	0,29%
	15065A01800120	2416,29	16,65	0,69%
	15065A01800122	4443,61	89,23	2,01%
	15065A01800127	1694,40	77,01	4,54%
	15065A01800146	8884,19	444,08	5,00%
	15065A01800165	874,21	495,70	56,70%
	15065A01800166	2843,25	606,30	21,32%
	15065A01800167	1955,10	324,50	16,60%
	15065A02200008	1526,64	1526,64	100,00%
	15065A02200009	3039,39	3012,74	99,12%
	15065A02200010	2301,35	1224,85	53,22%
	15065A02200011	3169,16	1351,24	42,64%
	15065A02200013	3349,24	1346,92	40,22%
	15065A02200014	3139,18	1128,99	35,96%
	15065A02200015	1264,64	1264,64	100,00%
	15065A02200016	744,34	744,34	100,00%
	15065A02200017	1228,46	1101,36	89,65%
	15065A02200018	3167,48	357,50	11,29%
	15065A02200023	3152,38	664,70	21,09%
	15065A02200024	433,41	328,93	75,89%
	15065A02200063	6195,51	89,06	1,44%
	15065A02200064	4743,22	111,26	2,35%
	15065A02200065	413,19	82,83	20,05%
	15065A02200066	2473,21	2471,91	99,95%
	15065A02200067	4826,33	692,88	14,36%
	15065A02200072	540,06	18,77	3,48%
	15065A02200073	1057,98	10,12	0,96%
	15065A02200079	4640,95	3987,46	85,92%
	15065A02200125	1654,63	12,28	0,74%
	15065A02200126	3113,62	139,56	4,48%
	15065A02200127	4497,09	71,19	1,58%
	15065A02200130	8570,51	2102,91	24,54%
	15065A50300213	8284,83	1745,23	21,07%
	15065A50300216	2971,27	1395,17	46,96%
	15065A50300227	1522,80	385,24	25,30%
	15065A50300228	704,88	704,43	99,94%
	15065A50300229	1019,45	1018,81	99,94%

Plano Nº 0046A-0102	Referencia Catastral	Superficie (m ²)	Superficie Afectada (m ²)	Porcentaxe Afectada
	15065A50300230	4112,69	3559,31	86,54%
	15065A50300239	34640,62	4544,34	13,12%
	15065A50300243	12037,58	5860,34	48,68%
	15065A50300323	7128,66	60,46	0,85%
	15065A50301050	3200,51	3055,49	95,47%
	15065A50301051	6976,03	5659,38	81,13%
	15065A50400106	2252,45	718,89	31,92%
	15065A50400107	1499,48	1499,48	100,00%
	15065A50400108	1065,83	670,22	62,88%
	15065A50400109	2111,73	22,43	1,06%
	15065A50400110	5344,01	420,89	7,88%
	15065A50400111	476,75	302,91	63,54%
	15065A50400112	202,63	137,67	67,94%
	15065A50400113	5393,10	3543,45	65,70%
	15065A50400704	5768,82	3974,48	68,90%
	15065A50400708	3452,94	1328,99	38,49%
	15065A50400709	3201,01	3170,07	99,03%
	15065A50400710	421,41	421,41	100,00%
	15065A50400711	776,40	776,40	100,00%
	15065A50400712	4486,05	3518,88	78,44%
	15065A50400713	1248,32	1248,30	100,00%
	15065A50400720	7320,42	433,57	5,92%
	15065A50400725	12355,69	6205,71	50,23%
	15065A50400741	3804,82	736,67	19,36%
	15065A50400743	5980,94	3290,53	55,02%
	15065A50400746	1710,56	1494,49	87,37%
	15065A50400747	4368,17	2718,54	62,24%
	15065A50400749	11337,20	6563,08	57,89%
	15065A50400754	16058,31	10423,42	64,91%
	15065A50400755	1384,67	1384,57	99,99%
	15065A50400756	25994,20	3494,83	13,44%
	15065A50400773	1908,12	1282,59	67,22%
	15065A50400774	1837,68	1175,33	63,96%
	15065A50400775	3326,51	3095,39	93,05%
	15065A50400782	8559,00	2149,25	25,11%
	15065A50400806	941,48	189,06	20,08%
	15065A50400807	714,29	320,33	44,85%
	15065A50400808	952,02	679,18	71,34%
	15065A50400809	339,99	272,20	80,06%
	15065A50400810	1090,01	867,93	79,63%
	15065A50400818	3993,97	492,35	12,33%
	15065A50400897	1310,23	994,21	75,88%
	15065A50400898	1173,61	826,72	70,44%
	15065A50400899	2172,99	941,95	43,35%
	15065A50400900	7997,47	250,72	3,13%

Plano Nº 0046A-0102	Referencia Catastral	Superficie (m ²)	Superficie Afectada (m ²)	Porcentaxe Afectada
	15065A50400901	34267,03	7943,41	23,18%
	15065A50400902	4346,14	1187,30	27,32%
	15065A50400932	4986,25	1170,60	23,48%
	15065A50400984	8175,01	3085,12	37,74%
	15065A50400985	8768,93	4128,44	47,08%
	15065A50402000	2167,72	2052,50	94,68%
	15065A50402001	2649,05	2446,74	92,36%
	15065A50402029	3848,69	390,27	10,14%

Plano Nº 0046A-0103	Referencia Catastral	Superficie (m ²)	Superficie Afectada (m ²)	Porcentaje Afectada
	000400900NH69B	217,59	217,59	100,00%
	000500100NH69B	22,07	22,07	100,00%
	000500200NH69B	290,63	159,99	55,05%
	001200100NH69D	123,19	40,78	33,10%
	001200200NH69D	67,74	27,81	41,06%
	001200300NH69D	100,00	23,16	23,16%
	001200400NH69D	253,20	67,64	26,72%
	001200600NH69D	268,78	41,09	15,29%
	001200800NH69D	96,99	96,99	100,00%
	001200900NH69D	111,22	111,22	100,00%
	001201000NH69D	79,62	79,62	100,00%
	001201300NH69D	101,91	101,91	100,00%
	001301000NH69D	130,04	130,04	100,00%
	001301100NH69D	155,36	155,36	100,00%
	001402800NH69D	320,01	72,01	22,50%
	001404700NH69D	219,54	219,54	100,00%
	001700100NH69D	1535,65	1431,62	93,23%
	001700900NH69D	64,37	64,37	100,00%
	001706500NH69D	185,28	4,61	2,49%
	001706700NH69D	2179,58	2179,58	100,00%
	001706800NH69D	1737,02	1737,02	100,00%
	001707100NH69D	189,59	84,85	44,76%
	001707300NH69D	565,22	565,22	100,00%
	001800100NH69D	48,00	15,32	31,91%
	001801400NH69D	152,63	139,17	91,18%
	001802100NH69D	196,95	88,93	45,15%
	001802300NH69D	112,31	85,94	76,52%
	001802400NH69D	188,09	188,09	100,00%
	001802600NH69D	1800,26	1659,74	92,19%
	001802900NH69D	159,32	159,32	100,00%
	001900200NH69D	195,97	39,98	20,40%
	002200700NH69D	51,50	51,50	100,00%
	002302000NH69D	129,38	59,17	45,73%
	15065A01600290	13796,18	120,81	0,88%
	15065A01600291	3495,06	2210,83	63,26%
	15065A01600292	2663,10	2663,10	100,00%
	15065A01600293	1391,10	1383,51	99,45%
	15065A01600294	1238,01	1238,01	100,00%
	15065A01600295	965,43	965,43	100,00%
	15065A01600296	912,85	912,81	100,00%
	15065A01600297	926,97	926,97	100,00%
	15065A01600298	1395,59	1395,59	100,00%
	15065A01600299	1758,56	914,08	51,98%
	15065A01600301	1422,25	1284,42	90,31%
	15065A01600302	1454,73	775,33	53,30%

Plano Nº 0046A-0103	Referencia Catastral	Superficie (m ²)	Superficie Afectada (m ²)	Porcentaxe Afectada
	15065A01600303	2479,25	1038,33	41,88%
	15065A01600304	2401,66	2117,22	88,16%
	15065A01600305	3368,17	735,56	21,84%
	15065A01700301	3469,48	1891,84	54,53%
	15065A01700302	7342,23	5097,44	69,43%
	15065A01700303	1302,85	1302,85	100,00%
	15065A01700304	3906,35	3158,75	80,86%
	15065A01700312	1433,53	820,44	57,23%
	15065A01700313	2658,11	766,47	28,84%
	15065A01700314	2194,16	2194,16	100,00%
	15065A01700315	696,91	696,91	100,00%
	15065A01700316	2615,73	850,84	32,53%
	15065A01700320	932,29	53,11	5,70%
	15065A01700321	2127,43	541,78	25,47%
	15065A01700322	1518,90	1251,36	82,39%
	15065A01700349	12398,09	5248,67	42,33%
	15065A01700350	6937,49	3456,50	49,82%
	15065A01700351	2201,26	2201,26	100,00%
	15065A01700362	8608,89	4469,21	51,91%
	15065A01700363	1344,63	822,82	61,19%
	15065A01700364	2106,16	83,98	3,99%
	15065A01800111	3422,29	1839,84	53,76%
	15065A01800112	2796,72	2037,12	72,84%
	15065A01800114	5620,69	16,20	0,29%
	15065A01800115	981,70	945,42	96,30%
	15065A01800116	360,70	360,70	100,00%
	15065A01800117	1427,31	685,39	48,02%
	15065A01800118	558,59	119,70	21,43%
	15065A01800119	637,46	100,08	15,70%
	15065A01800120	2416,29	16,65	0,69%
	15065A01800121	2473,56	1986,88	80,32%
	15065A01800122	4443,61	89,23	2,01%
	15065A01800127	1694,40	77,01	4,54%
	15065A01800238	1013,00	135,27	13,35%
	15065A01800239	647,46	137,67	21,26%
	15065A01800240	997,53	774,96	77,69%
	15065A01800241	347,21	347,21	100,00%
	15065A01800242	2411,34	252,48	10,47%
	15065A01800244	1589,25	100,48	6,32%
	15065A01800245	1107,94	96,67	8,73%
	15065A01800246	984,16	90,24	9,17%
	15065A01800247	949,08	93,03	9,80%
	15065A01800248	697,22	106,32	15,25%
	15065A01800644	34,55	34,55	100,00%
	15065A01800723	773,12	318,62	41,21%

Plano Nº 0046A-0103	Referencia Catastral	Superficie (m ²)	Superficie Afectada (m ²)	Porcentaje Afectada
	15065A01900048	56,69	56,69	100,00%
	15065A01900049	97,71	97,71	100,00%
	15065A01900050	245,84	245,84	100,00%
	15065A01900055	228,04	228,04	100,00%
	15065A01900056	388,61	388,60	100,00%
	15065A01900057	349,56	349,53	99,99%
	15065A01900061	851,68	851,46	99,97%
	15065A01900177	2210,98	2204,88	99,72%
	15065A01900178	968,43	963,74	99,52%
	15065A01900179	1329,59	371,19	27,92%
	15065A01900182	1130,02	160,95	14,24%
	15065A01900183	810,62	810,62	100,00%
	15065A01900184	8071,43	3308,34	40,99%
	15065A01900549	2244,73	1315,78	58,62%
	15065A02000001	5074,79	2636,88	51,96%
	15065A02000002	1057,86	514,81	48,66%
	15065A02000003	775,61	378,12	48,75%
	15065A02000004	2148,02	1020,56	47,51%
	15065A02000005	2009,80	1022,48	50,87%
	15065A02000006	948,51	523,68	55,21%
	15065A02000007	1850,50	1045,31	56,49%
	15065A02000008	1172,41	571,33	48,73%
	15065A02000009	1423,86	369,10	25,92%
	15065A02000022	1149,78	340,47	29,61%
	15065A02000027	4690,45	697,08	14,86%
	15065A02000051	7942,36	846,70	10,66%
	15065A02000052	943,77	943,77	100,00%
	15065A02000053	129,71	129,71	100,00%
	15065A02000054	721,33	293,71	40,72%
	15065A02000057	1413,04	158,25	11,20%
	15065A02000247	2752,14	115,00	4,18%
	15065A02000248	6035,97	159,34	2,64%
	15065A02000249	562,88	520,08	92,40%
	15065A02000341	1846,62	148,48	8,04%
	15065A02000347	384,30	143,46	37,33%
	15065A02000348	800,98	464,63	58,01%
	15065A02000349	677,81	603,06	88,97%
	15065A02000350	576,24	576,24	100,00%
	15065A02000351	782,77	159,39	20,36%
	15065A02000352	344,19	10,91	3,17%
	15065A02000354	926,84	71,77	7,74%
	15065A02000385	5684,92	2140,00	37,64%
	15065A02000386	340,37	340,37	100,00%
	15065A02000387	84,14	84,13	99,99%
	15065A02000388	67,72	67,72	100,00%

Plano Nº 0046A-0103	Referencia Catastral	Superficie (m ²)	Superficie Afectada (m ²)	Porcentaje Afectada
	15065A02000389	55,11	55,11	100,00%
	15065A02000390	46,50	46,50	100,00%
	15065A02000391	582,46	582,46	100,00%
	15065A02000392	210,32	210,32	100,00%
	15065A02000393	148,23	148,23	100,00%
	15065A02000394	260,59	260,59	100,00%
	15065A02000395	261,63	252,65	96,57%
	15065A02000396	1728,02	60,17	3,48%
	15065A02000402	270,25	250,29	92,61%
	15065A02000403	212,09	212,09	100,00%
	15065A02000404	145,36	145,36	100,00%
	15065A02000405	331,45	331,45	100,00%
	15065A02000406	410,49	410,49	100,00%
	15065A02000407	2122,45	1783,22	84,02%
	15065A02000408	235,71	208,12	88,30%
	15065A02000410	343,41	311,99	90,85%
	15065A02000411	598,20	239,44	40,03%
	15065A02000412	973,39	973,39	100,00%
	15065A02000413	183,90	183,90	100,00%
	15065A02000414	799,93	799,93	100,00%
	15065A02000415	760,42	65,30	8,59%
	15065A02000416	2264,06	410,46	18,13%
	15065A02000417	842,87	842,87	100,00%
	15065A02000418	680,78	680,78	100,00%
	15065A02000419	1618,02	714,79	44,18%
	15065A02000420	309,69	286,13	92,39%
	15065A02000421	5890,91	3545,35	60,18%
	15065A02000451	5656,16	5390,94	95,31%
	15065A02000452	80,72	80,66	99,92%
	15065A02000453	78,13	78,13	100,00%
	15065A02000454	361,94	361,94	100,00%
	15065A02000455	419,50	419,50	100,00%
	15065A02000456	369,74	79,24	21,43%
	15065A02000457	1015,60	971,58	95,67%
	15065A02000460	112,04	29,65	26,46%
	15065A02000461	136,16	57,91	42,54%
	15065A02000462	98,45	34,69	35,24%
	15065A02000463	302,87	66,61	21,99%
	15065A02000464	389,91	23,87	6,12%
	15065A02000468	17107,39	2121,74	12,40%
	15065A02000609	5821,36	219,32	3,77%
	15065A02000705	503,25	503,25	100,00%
	15065A02100002	1700,25	1700,22	100,00%
	15065A02100003	1583,00	1522,21	96,16%
	15065A02100004	908,87	517,55	56,94%

Plano Nº 0046A-0103	Referencia Catastral	Superficie (m ²)	Superficie Afectada (m ²)	Porcentaje Afectada
	15065A02100008	98,89	52,72	53,31%
	15065A02100009	1756,22	251,47	14,32%
	15065A02100375	4646,08	533,34	11,48%
	15065A02100379	3376,41	773,68	22,91%
	15065A02100380	1397,10	627,47	44,91%
	15065A02100382	2864,38	490,80	17,13%
	15065A02100383	399,18	399,18	100,00%
	15065A02100384	1071,62	780,11	72,80%
	15065A02100385	1817,97	1155,01	63,53%
	15065A02100387	1210,04	444,04	36,70%
	15065A02100388	1750,06	72,49	4,14%
	15065A02100391	516,77	141,13	27,31%
	15065A02100571	1122,55	708,53	63,12%
	15065A02100623	100,50	100,50	100,00%
	15065A02200063	6195,51	89,06	1,44%
	15065A02200067	4826,33	692,88	14,36%
	15065A02200071	149,91	29,29	19,54%
	15065A02200072	540,06	18,77	3,48%
	15065A02200073	1057,98	10,12	0,96%
	15065A02200079	4640,95	3987,46	85,92%
	15065A02200125	1654,63	12,28	0,74%
	15065A02200126	3113,62	139,56	4,48%
	15065A02200127	4497,09	71,19	1,58%
	15065A02200128	1536,89	1515,24	98,59%
	15065A02200130	8570,51	2102,91	24,54%
	15065A02200132	705,51	172,33	24,43%
	15065A02200133	1419,56	173,07	12,19%
	15065A02200134	1265,82	329,53	26,03%
	15065A02200135	1607,26	1193,01	74,23%
	15065A02200136	221,51	221,51	100,00%
	15065A02200137	170,42	170,42	100,00%
	15065A02200138	1288,37	1148,47	89,14%
	15065A02200139	2080,65	1617,22	77,73%
	15065A02200213	927,27	316,04	34,08%
	15065A02200214	452,56	185,30	40,95%
	15065A02200215	1112,71	450,03	40,44%
	15065A02200216	920,17	331,45	36,02%
	15065A02200217	1372,83	59,98	4,37%
	15065A02200441	1596,49	393,97	24,68%
	15065A02200442	15574,97	11,17	0,07%
	15065A02300319	2226,29	47,76	2,15%
	15065A02300342	2642,79	539,29	20,41%
	15065A02300349	2408,11	213,41	8,86%
	15065A02300351	1825,45	123,74	6,78%
	15065A02300542	4749,33	245,58	5,17%

Plano Nº 0046A-0103	Referencia Catastral	Superficie (m ²)	Superficie Afectada (m ²)	Porcentaje Afectada
	15065A02300543	1152,05	805,58	69,93%
	15065A02300544	257,74	214,33	83,16%
	15065A02300545	652,07	593,67	91,04%
	15065A02300546	1205,91	1114,05	92,38%
	15065A02300547	198,52	147,46	74,28%
	15065A02300548	1017,75	64,15	6,30%
	15065A02300602	1120,10	69,78	6,23%
	15065A02300603	2021,42	67,31	3,33%
	15065A02300604	1119,48	137,63	12,29%
	15065A02300605	1101,79	54,36	4,93%
	15065A02300607	4189,16	2437,65	58,19%
	15065A02300608	2021,35	392,65	19,42%
	15065A02300609	3565,12	2464,39	69,12%
	15065A02300819	2057,10	97,75	4,75%
	15065A02400009	7383,41	2131,46	28,87%
	15065A02400014	827,50	791,41	95,64%
	15065A02400107	2373,22	1791,41	75,48%
	15065A02400108	2478,52	2147,61	86,65%
	15065A02400135	1528,65	1528,65	100,00%
	15065A02400136	4949,27	762,86	15,41%
	15065A02400171	1253,01	580,14	46,30%
	15065A02400172	245,68	131,74	53,62%
	15065A02400173	1500,18	1500,15	100,00%
	15065A02400174	2860,41	703,84	24,61%
	15065A02400178	191,50	12,83	6,70%
	15065A02400179	2993,58	734,04	24,52%
	15065A02402101	215,46	215,46	100,00%
	15065A02402130	404,14	104,92	25,96%
	15065A50200021	9709,99	5245,15	54,02%
	15065A50200024	2615,78	1273,52	48,69%
	15065A50200026	2008,21	988,45	49,22%
	15065A50200027	1962,11	85,77	4,37%
	15065A50200028	8390,41	5734,91	68,35%
	15065A50200029	5778,81	3236,34	56,00%
	15065A50200049	3516,41	369,98	10,52%
	15065A50200050	3480,12	154,74	4,45%
	15065A50200058	9574,90	913,13	9,54%
	15065A50200059	22314,81	4720,65	21,15%
	15065A50200062	7359,76	4885,56	66,38%
	15065A50200063	3792,95	3206,83	84,55%
	15065A50200064	1274,09	463,17	36,35%
	15065A50200065	3767,66	3310,74	87,87%
	15065A50200067	2418,38	2418,29	100,00%
	15065A50200068	4148,64	3816,19	91,99%
	15065A50200072	714,63	230,19	32,21%

Plano Nº 0046A-0103	Referencia Catastral	Superficie (m ²)	Superficie Afectada (m ²)	Porcentaje Afectada
	15065A50200073	4238,50	4234,33	99,90%
	15065A50200074	4971,15	4945,71	99,49%
	15065A50200089	8193,49	3040,70	37,11%
	15065A50200090	919,19	235,82	25,66%
	15065A50200091	3412,48	2268,88	66,49%
	15065A50200095	1364,22	1364,22	100,00%
	15065A50200096	2026,94	2026,93	100,00%
	15065A50200097	3063,65	2243,68	73,24%
	15065A50200098	365,60	365,58	99,99%
	15065A50200099	2416,40	1587,96	65,72%
	15065A50200100	2720,79	1732,68	63,68%
	15065A50200108	11810,25	5396,73	45,70%
	15065A50200109	1956,24	1167,15	59,66%
	15065A50200110	4655,21	1308,75	28,11%
	15065A50200111	9294,21	4619,67	49,70%
	15065A50200116	3405,06	203,52	5,98%
	15065A50200117	2708,45	588,32	21,72%
	15065A50200118	4031,06	2386,33	59,20%
	15065A50200119	8034,95	3757,68	46,77%
	15065A50200120	5366,56	3900,51	72,68%
	15065A50200121	7598,19	7590,97	99,91%
	15065A50200122	1371,31	1371,31	100,00%
	15065A50200123	639,11	510,99	79,95%
	15065A50200124	185,36	185,36	100,00%
	15065A50200125	2633,41	2146,40	81,51%
	15065A50200126	1796,86	1785,92	99,39%
	15065A50200127	319,10	319,10	100,00%
	15065A50200132	8630,40	125,05	1,45%
	15065A50200135	3989,86	1817,88	45,56%
	15065A50200137	755,93	755,93	100,00%
	15065A50200138	3886,71	2881,83	74,15%
	15065A50200139	1034,40	714,32	69,06%
	15065A50200140	5043,30	3078,67	61,04%
	15065A50200146	1815,56	1815,47	99,99%
	15065A50200147	975,13	481,45	49,37%
	15065A50200148	6780,95	4315,93	63,65%
	15065A50200150	1243,39	1243,39	100,00%
	15065A50200151	1303,03	1303,00	100,00%
	15065A50200152	1342,11	1342,03	99,99%
	15065A50200156	1606,82	1606,82	100,00%
	15065A50200157	1101,06	1101,06	100,00%
	15065A50200158	2492,88	81,54	3,27%
	15065A50200159	6684,01	2011,86	30,10%
	15065A50200160	651,59	157,52	24,18%
	15065A50200161	845,65	82,78	9,79%

Plano Nº 0046A-0103	Referencia Catastral	Superficie (m ²)	Superficie Afectada (m ²)	Porcentaje Afectada
	15065A50200164	8430,77	5563,36	65,99%
	15065A50200165	1746,18	1746,18	100,00%
	15065A50200166	468,19	468,19	100,00%
	15065A50200167	806,71	803,64	99,62%
	15065A50200168	1245,93	554,41	44,50%
	15065A50200169	17131,10	9762,57	56,99%
	15065A50200173	2466,78	2065,78	83,74%
	15065A50200175	5861,86	8,85	0,15%
	15065A50200211	7144,16	6483,52	90,75%
	15065A50200218	3829,44	2162,90	56,48%
	15065A50200220	497,24	497,21	99,99%
	15065A50200221	742,53	720,51	97,04%
	15065A50200222	3505,07	2756,05	78,63%
	15065A50200224	7530,85	5805,21	77,09%
	15065A50200226	10170,21	5090,21	50,05%
	15065A50200227	2731,73	1465,48	53,65%
	15065A50200228	1909,70	1454,26	76,15%
	15065A50200229	6791,59	4174,44	61,46%
	15065A50200236	2006,57	779,01	38,82%
	15065A50200240	1633,58	885,14	54,18%
	15065A50200241	1928,18	1928,10	100,00%
	15065A50200245	4538,39	1014,46	22,35%
	15065A50200247	1513,53	380,59	25,15%
	15065A50200250	2261,41	2261,41	100,00%
	15065A50200251	5334,40	4207,98	78,88%
	15065A50200256	975,28	503,16	51,59%
	15065A50200257	9684,25	863,70	8,92%
	15065A50200378	2617,83	2211,21	84,47%
	15065A50200379	2273,29	2273,23	100,00%
	15065A50201001	1615,32	398,73	24,68%
	15065A50201002	5222,53	1900,80	36,40%
	15065A50201003	1909,50	1429,73	74,87%
	15065A50201008	310,75	85,49	27,51%
	15065A50201009	2819,24	1535,43	54,46%
	15065A50201013	2362,90	2170,75	91,87%
	15065A50201015	6467,16	2763,86	42,74%
	15065A50201019	1815,33	437,54	24,10%
	15065A50201020	2028,22	198,69	9,80%
	15065A50205003	1046,95	726,14	69,36%
	15065A50205051	918,78	918,78	100,00%
	15065A50205074	2412,13	2022,50	83,85%
	15065A50300319	7415,92	1626,48	21,93%
	15065A50300320	2423,64	1505,32	62,11%
	15065A50300321	4519,78	3989,96	88,28%
	15065A50300322	587,62	235,57	40,09%

Plano Nº 0046A-0103	Referencia Catastral	Superficie (m ²)	Superficie Afectada (m ²)	Porcentaje Afectada
	15065A50300323	7128,66	60,46	0,85%
	15065A50300324	9943,25	2833,51	28,50%
	15065A50300326	9673,96	3074,48	31,78%
	15065A50300327	2653,64	1528,55	57,60%
	15065A50300328	345,96	345,96	100,00%
	15065A50300329	580,80	580,80	100,00%
	15065A50300331	664,91	571,62	85,97%
	15065A50300332	902,76	723,42	80,13%
	15065A50300333	3778,08	3411,56	90,30%
	15065A50300334	3927,61	301,46	7,68%
	15065A50300338	10413,70	3722,74	35,75%
	15065A50300339	2036,06	633,80	31,13%
	15065A50300342	1719,35	579,72	33,72%
	15065A50300343	608,02	102,37	16,84%
	15065A50300348	915,79	20,13	2,20%
	15065A50300350	2324,18	491,87	21,16%
	15065A50300362	2033,74	1065,54	52,39%
	15065A50300363	1773,33	896,49	50,55%
	15065A50300366	1960,45	970,04	49,48%
	15065A50300368	4614,34	1736,81	37,64%
	15065A50300370	4380,39	3727,00	85,08%
	15065A50300371	5698,75	3945,63	69,24%
	15065A50300372	5075,25	4226,61	83,28%
	15065A50300381	1176,83	501,46	42,61%
	15065A50300382	845,25	845,25	100,00%
	15065A50300383	2923,27	2518,39	86,15%
	15065A50301033	249,23	249,22	100,00%
	15065A50305038	1107,57	1107,57	100,00%
	15065A50400033	4486,23	4486,14	100,00%
	15065A50400049	2367,71	527,40	22,27%
	15065A50400051	5034,34	2962,54	58,85%
	15065A50400070	890,82	773,71	86,85%
	15065A50400071	575,37	575,37	100,00%
	15065A50400072	204,15	204,15	100,00%
	15065A50400073	673,02	673,02	100,00%
	15065A50400074	380,50	380,50	100,00%
	15065A50400075	1872,71	924,86	49,39%
	15065A50400077	1799,36	1799,33	100,00%
	15065A50400078	2441,16	2441,16	100,00%
	15065A50400079	2981,09	2775,67	93,11%
	15065A50400081	933,50	267,70	28,68%
	15065A50400082	376,74	258,13	68,52%
	15065A50400083	1209,36	1151,17	95,19%
	15065A50400084	1967,38	1967,38	100,00%
	15065A50400085	4422,97	2862,85	64,73%

Plano Nº 0046A-0103	Referencia Catastral	Superficie (m ²)	Superficie Afectada (m ²)	Porcentaje Afectada
	15065A50400086	928,10	927,76	99,96%
	15065A50400087	121,93	121,93	100,00%
	15065A50400088	254,29	254,29	100,00%
	15065A50400089	523,55	523,55	100,00%
	15065A50400090	984,80	984,80	100,00%
	15065A50400091	1636,81	1636,81	100,00%
	15065A50400092	394,69	13,80	3,50%
	15065A50400110	5344,01	420,89	7,88%
	15065A50400113	5393,10	3543,45	65,70%
	15065A50400114	2492,61	875,68	35,13%
	15065A50400115	278,93	278,93	100,00%
	15065A50400116	2376,19	2058,72	86,64%
	15065A50400122	2943,37	555,43	18,87%
	15065A50400123	2870,59	1291,83	45,00%
	15065A50400124	818,71	789,07	96,38%
	15065A50400125	516,01	479,86	92,99%
	15065A50400126	1591,99	1243,01	78,08%
	15065A50400127	3265,34	3265,34	100,00%
	15065A50400128	2031,41	467,22	23,00%
	15065A50400130	6121,34	70,21	1,15%
	15065A50400131	8003,49	4984,74	62,28%
	15065A50400132	5393,83	3212,68	59,56%
	15065A50400133	5626,11	3454,42	61,40%
	15065A50400141	2379,87	909,31	38,21%
	15065A50400144	1419,36	541,71	38,17%
	15065A50400145	658,88	258,94	39,30%
	15065A50400147	5147,33	4725,14	91,80%
	15065A50400148	12568,42	6647,29	52,89%
	15065A50400149	6567,76	895,72	13,64%
	15065A50400152	15013,93	5822,62	38,78%
	15065A50400156	2316,37	2316,37	100,00%
	15065A50400157	843,22	843,22	100,00%
	15065A50400158	1441,81	671,28	46,56%
	15065A50400159	2035,87	213,06	10,47%
	15065A50400161	5223,10	2876,47	55,07%
	15065A50400163	5732,56	1294,68	22,58%
	15065A50400164	2173,70	2131,51	98,06%
	15065A50400165	2616,48	2463,22	94,14%
	15065A50400166	850,02	850,02	100,00%
	15065A50400167	696,23	696,23	100,00%
	15065A50400168	2895,04	2469,32	85,29%
	15065A50400169	1175,94	235,64	20,04%
	15065A50400170	1482,32	521,98	35,21%
	15065A50400172	1527,66	1095,16	71,69%
	15065A50400173	2972,48	2947,30	99,15%

Plano Nº 0046A-0103	Referencia Catastral	Superficie (m ²)	Superficie Afectada (m ²)	Porcentaje Afectada
	15065A50400174	1391,65	1371,44	98,55%
	15065A50400175	400,40	400,40	100,00%
	15065A50400176	36,12	36,12	100,00%
	15065A50400177	476,56	476,56	100,00%
	15065A50400178	11788,04	7074,09	60,01%
	15065A50400184	5144,48	3120,18	60,65%
	15065A50400185	1233,05	269,62	21,87%
	15065A50400187	3475,72	970,52	27,92%
	15065A50400188	4393,14	3097,31	70,50%
	15065A50400189	1559,75	1559,61	99,99%
	15065A50400192	712,15	712,15	100,00%
	15065A50400193	356,34	356,34	100,00%
	15065A50400194	126,04	126,04	100,00%
	15065A50400195	321,15	321,15	100,00%
	15065A50400196	378,37	378,32	99,99%
	15065A50400208	5155,41	5073,00	98,40%
	15065A50400209	24533,56	14960,03	60,98%
	15065A50400212	1242,23	748,68	60,27%
	15065A50400213	3648,18	3588,94	98,38%
	15065A50400214	1718,21	1718,19	100,00%
	15065A50400217	2866,22	1733,80	60,49%
	15065A50400218	5179,29	3437,48	66,37%
	15065A50400219	5370,09	2630,29	48,98%
	15065A50400220	2368,98	1736,53	73,30%
	15065A50400221	373,66	373,66	100,00%
	15065A50400222	3354,54	1717,06	51,19%
	15065A50400223	705,61	285,73	40,49%
	15065A50400224	3550,50	776,46	21,87%
	15065A50400225	17046,57	4409,92	25,87%
	15065A50400246	1628,84	1628,74	99,99%
	15065A50400255	2198,42	2198,42	100,00%
	15065A50400256	2924,55	1828,16	62,51%
	15065A50400259	2805,13	2795,79	99,67%
	15065A50400260	741,39	740,90	99,93%
	15065A50400261	608,75	608,23	99,91%
	15065A50400267	1028,78	1028,78	100,00%
	15065A50400268	743,90	743,90	100,00%
	15065A50400269	828,09	721,40	87,12%
	15065A50400270	1310,68	616,84	47,06%
	15065A50400272	1345,52	687,16	51,07%
	15065A50400273	4603,71	4089,15	88,82%
	15065A50400274	4484,86	618,34	13,79%
	15065A50400275	4700,58	1230,26	26,17%
	15065A50400276	4777,01	1133,26	23,72%
	15065A50400277	986,35	527,13	53,44%

Plano Nº 0046A-0103	Referencia Catastral	Superficie (m ²)	Superficie Afectada (m ²)	Porcentaxe Afectada
	15065A50400278	1529,23	885,64	57,91%
	15065A50400280	2026,69	1388,35	68,50%
	15065A50400281	2514,52	1825,28	72,59%
	15065A50400282	1642,17	1355,79	82,56%
	15065A50400283	1383,35	1383,35	100,00%
	15065A50400287	5616,28	2633,64	46,89%
	15065A50400288	3400,95	3183,98	93,62%
	15065A50400289	648,29	648,29	100,00%
	15065A50400290	802,16	802,16	100,00%
	15065A50400291	4406,80	913,41	20,73%
	15065A50400293	2030,60	1968,65	96,95%
	15065A50400294	4355,49	2135,52	49,03%
	15065A50400295	2674,48	2674,48	100,00%
	15065A50400296	1555,54	1555,54	100,00%
	15065A50400297	3588,93	1770,29	49,33%
	15065A50400300	18072,16	9063,66	50,15%
	15065A50400303	131,93	131,61	99,75%
	15065A50400307	7941,73	7052,99	88,81%
	15065A50400367	393,01	393,01	100,00%
	15065A50400368	1473,79	517,60	35,12%
	15065A50400369	2259,84	1261,67	55,83%
	15065A50400370	5225,22	3573,70	68,39%
	15065A50400388	660,47	635,95	96,29%
	15065A50400389	1113,38	1111,07	99,79%
	15065A50400393	3388,89	1002,28	29,58%
	15065A50400395	5073,11	2645,75	52,15%
	15065A50400396	2866,47	683,92	23,86%
	15065A50400397	770,67	770,67	100,00%
	15065A50400398	866,29	865,90	99,95%
	15065A50400399	1685,63	1685,63	100,00%
	15065A50400402	4127,55	4127,52	100,00%
	15065A50400403	4758,37	2134,85	44,87%
	15065A50400404	11583,59	5196,84	44,86%
	15065A50400405	3559,83	3559,81	100,00%
	15065A50400406	2103,38	1765,08	83,92%
	15065A50400407	1621,29	1614,98	99,61%
	15065A50400408	1686,99	1686,99	100,00%
	15065A50400409	1391,42	1391,42	100,00%
	15065A50400410	2178,30	1856,55	85,23%
	15065A50400411	2915,86	1812,33	62,15%
	15065A50400412	7424,45	1412,98	19,03%
	15065A50400413	2679,00	2671,48	99,72%
	15065A50400414	1831,61	1830,04	99,91%
	15065A50400415	2079,09	578,05	27,80%
	15065A50400416	13293,76	7553,23	56,82%

Plano Nº 0046A-0103	Referencia Catastral	Superficie (m ²)	Superficie Afectada (m ²)	Porcentaje Afectada
	15065A50400419	2557,54	2557,46	100,00%
	15065A50400420	1183,84	1119,20	94,54%
	15065A50400421	209,53	209,53	100,00%
	15065A50400422	1182,17	1071,78	90,66%
	15065A50400423	1027,83	777,82	75,68%
	15065A50400424	2664,10	2407,73	90,38%
	15065A50400425	5021,85	3979,43	79,24%
	15065A50400426	3805,85	659,47	17,33%
	15065A50400427	4950,91	4788,93	96,73%
	15065A50400428	833,17	84,38	10,13%
	15065A50400429	1768,33	1768,32	100,00%
	15065A50400430	769,50	769,50	100,00%
	15065A50400431	2197,75	2187,06	99,51%
	15065A50400432	2061,18	1809,77	87,80%
	15065A50400433	6882,46	2787,78	40,51%
	15065A50400434	753,64	753,64	100,00%
	15065A50400444	3079,58	1983,31	64,40%
	15065A50400445	621,98	621,97	100,00%
	15065A50400447	1621,63	877,46	54,11%
	15065A50400448	541,23	63,85	11,80%
	15065A50400449	2803,72	1934,82	69,01%
	15065A50400450	995,28	995,25	100,00%
	15065A50400451	10993,17	6911,25	62,87%
	15065A50400452	2417,18	995,35	41,18%
	15065A50400453	2862,74	2801,99	97,88%
	15065A50400454	482,59	454,81	94,24%
	15065A50400455	1606,96	186,64	11,61%
	15065A50400457	3729,78	3292,66	88,28%
	15065A50400458	2788,65	2719,50	97,52%
	15065A50400459	2349,46	2111,80	89,88%
	15065A50400460	6515,88	2997,83	46,01%
	15065A50400461	3051,04	2625,12	86,04%
	15065A50400462	1933,67	1640,94	84,86%
	15065A50400463	2083,31	453,83	21,78%
	15065A50400464	2318,38	2273,03	98,04%
	15065A50400466	1304,84	498,88	38,23%
	15065A50400467	4712,65	74,17	1,57%
	15065A50400468	3609,03	1149,91	31,86%
	15065A50400473	5258,04	1495,96	28,45%
	15065A50400477	1675,44	1567,44	93,55%
	15065A50400478	2119,82	1922,59	90,70%
	15065A50400479	5172,66	3687,95	71,30%
	15065A50400480	18769,90	8111,37	43,21%
	15065A50400485	4251,87	2247,04	52,85%
	15065A50400486	3364,39	2988,45	88,83%

Plano Nº 0046A-0103	Referencia Catastral	Superficie (m ²)	Superficie Afectada (m ²)	Porcentaje Afectada
	15065A50400487	1889,94	1758,77	93,06%
	15065A50400488	359,88	359,88	100,00%
	15065A50400489	664,37	664,32	99,99%
	15065A50400490	930,14	930,03	99,99%
	15065A50400492	3937,01	3937,01	100,00%
	15065A50400493	2711,20	2711,20	100,00%
	15065A50400503	7031,39	4347,24	61,83%
	15065A50400504	10004,91	6465,45	64,62%
	15065A50400506	10376,19	2463,61	23,74%
	15065A50400507	1877,99	1818,83	96,85%
	15065A50400511	2958,71	944,26	31,91%
	15065A50400519	466,99	466,99	100,00%
	15065A50400520	3704,74	3122,58	84,29%
	15065A50400545	1737,76	70,18	4,04%
	15065A50400546	5043,67	769,07	15,25%
	15065A50400548	1535,49	44,34	2,89%
	15065A50400555	3207,26	3108,56	96,92%
	15065A50400556	404,87	404,87	100,00%
	15065A50400557	412,56	412,56	100,00%
	15065A50400558	1082,33	1025,68	94,77%
	15065A50400559	2775,48	2717,16	97,90%
	15065A50400560	588,78	50,89	8,64%
	15065A50400561	1414,30	1158,50	81,91%
	15065A50400562	1653,67	824,32	49,85%
	15065A50400563	2912,92	1610,22	55,28%
	15065A50400564	1553,51	976,51	62,86%
	15065A50400565	660,14	411,93	62,40%
	15065A50400566	3127,15	1744,21	55,78%
	15065A50400567	264,98	32,04	12,09%
	15065A50400568	2169,95	1261,72	58,15%
	15065A50400569	2601,53	1539,20	59,17%
	15065A50400572	879,28	223,85	25,46%
	15065A50400573	220,24	114,83	52,14%
	15065A50400581	3052,40	2335,29	76,51%
	15065A50400582	3326,33	2800,38	84,19%
	15065A50400583	526,46	456,06	86,63%
	15065A50400584	961,01	889,15	92,52%
	15065A50400585	450,06	433,80	96,39%
	15065A50400586	875,74	872,52	99,63%
	15065A50400587	3648,82	3523,47	96,56%
	15065A50400590	7742,33	4047,76	52,28%
	15065A50400591	3760,91	2785,01	74,05%
	15065A50400610	2407,62	1388,78	57,68%
	15065A50400611	2792,03	839,08	30,05%
	15065A50400613	6216,34	965,57	15,53%

Plano Nº 0046A-0103	Referencia Catastral	Superficie (m ²)	Superficie Afectada (m ²)	Porcentaje Afectada
	15065A50400614	7434,98	19,58	0,26%
	15065A50400615	7489,64	3185,29	42,53%
	15065A50400618	3643,75	2671,10	73,31%
	15065A50400619	1714,68	1456,38	84,94%
	15065A50400620	941,69	412,08	43,76%
	15065A50400621	865,22	67,76	7,83%
	15065A50400630	2326,81	1177,03	50,59%
	15065A50400631	945,10	922,47	97,61%
	15065A50400632	201,51	201,48	99,98%
	15065A50400633	762,21	319,29	41,89%
	15065A50400634	4946,87	2806,23	56,73%
	15065A50400635	2002,97	1903,95	95,06%
	15065A50400636	1457,83	487,52	33,44%
	15065A50400637	2919,77	105,68	3,62%
	15065A50400645	3996,85	109,00	2,73%
	15065A50400646	6312,50	2787,39	44,16%
	15065A50400647	5774,74	4206,93	72,85%
	15065A50400648	5262,78	4535,39	86,18%
	15065A50400650	2091,46	962,50	46,02%
	15065A50400651	1346,31	647,02	48,06%
	15065A50400652	1657,15	721,62	43,55%
	15065A50400653	3089,42	2155,87	69,78%
	15065A50400654	738,38	67,28	9,11%
	15065A50400655	1436,74	674,97	46,98%
	15065A50400656	5535,69	5310,55	95,93%
	15065A50400662	5816,21	3968,73	68,24%
	15065A50400669	3269,87	22,26	0,68%
	15065A50400670	6216,22	1688,18	27,16%
	15065A50400671	2493,18	2131,59	85,50%
	15065A50400673	3839,44	2956,32	77,00%
	15065A50400674	4564,83	4562,79	99,96%
	15065A50400675	7765,77	3456,27	44,51%
	15065A50400677	4281,31	1517,86	35,45%
	15065A50400679	1215,13	212,03	17,45%
	15065A50400683	13571,93	6482,61	47,76%
	15065A50400686	2849,29	1959,11	68,76%
	15065A50400687	1904,34	1413,00	74,20%
	15065A50400688	3391,59	1537,21	45,32%
	15065A50400689	2454,91	673,64	27,44%
	15065A50400690	4537,11	1799,11	39,65%
	15065A50400691	2287,38	2287,38	100,00%
	15065A50400692	2775,08	903,25	32,55%
	15065A50400693	6366,47	4804,62	75,47%
	15065A50400703	2879,04	2526,44	87,75%
	15065A50400704	5768,82	3974,48	68,90%

Plano Nº 0046A-0103	Referencia Catastral	Superficie (m ²)	Superficie Afectada (m ²)	Porcentaxe Afectada
	15065A50400705	4093,95	1860,85	45,45%
	15065A50400706	1572,03	765,73	48,71%
	15065A50400707	265,98	265,98	100,00%
	15065A50400708	3452,94	1328,99	38,49%
	15065A50400709	3201,01	3170,07	99,03%
	15065A50400710	421,41	421,41	100,00%
	15065A50400725	12355,69	6205,71	50,23%
	15065A50400741	3804,82	736,67	19,36%
	15065A50400774	1837,68	1175,33	63,96%
	15065A50400786	688,19	688,19	100,00%
	15065A50400787	2135,08	1581,80	74,09%
	15065A50400788	6818,51	5732,23	84,07%
	15065A50400789	720,84	714,86	99,17%
	15065A50400790	445,44	445,44	100,00%
	15065A50400791	690,00	690,00	100,00%
	15065A50400792	2303,21	2303,20	100,00%
	15065A50400793	350,05	350,05	100,00%
	15065A50400794	504,94	503,53	99,72%
	15065A50400795	228,02	228,02	100,00%
	15065A50400796	182,37	182,37	100,00%
	15065A50400797	233,00	233,00	100,00%
	15065A50400798	1933,30	1933,30	100,00%
	15065A50400799	114,31	114,31	100,00%
	15065A50400801	4754,17	4754,17	100,00%
	15065A50400802	3871,16	2062,09	53,27%
	15065A50400803	1784,71	1720,21	96,39%
	15065A50400804	921,29	921,29	100,00%
	15065A50400805	3164,08	3034,40	95,90%
	15065A50400806	941,48	189,06	20,08%
	15065A50400807	714,29	320,33	44,85%
	15065A50400808	952,02	679,18	71,34%
	15065A50400809	339,99	272,20	80,06%
	15065A50400810	1090,01	867,93	79,63%
	15065A50400818	3993,97	492,35	12,33%
	15065A50400820	6558,19	627,94	9,57%
	15065A50400821	10191,51	5308,18	52,08%
	15065A50400828	4908,25	4508,97	91,87%
	15065A50400829	16104,20	5039,75	31,29%
	15065A50400830	2647,44	2647,44	100,00%
	15065A50400831	1889,03	1888,98	100,00%
	15065A50400832	606,53	606,53	100,00%
	15065A50400833	702,65	479,53	68,25%
	15065A50400834	5840,27	2914,55	49,90%
	15065A50400835	1866,07	1865,86	99,99%
	15065A50400836	18563,57	6659,41	35,87%

Plano Nº 0046A-0103	Referencia Catastral	Superficie (m ²)	Superficie Afectada (m ²)	Porcentaje Afectada
	15065A50400837	4802,40	2005,55	41,76%
	15065A50400840	1863,37	1516,78	81,40%
	15065A50400841	1939,32	1764,90	91,01%
	15065A50400842	7779,74	2618,87	33,66%
	15065A50400843	1925,04	1897,34	98,56%
	15065A50400844	2018,71	1997,93	98,97%
	15065A50400845	2486,92	1489,22	59,88%
	15065A50400846	2284,42	2179,81	95,42%
	15065A50400847	2679,16	2661,43	99,34%
	15065A50400848	446,81	442,04	98,93%
	15065A50400867	321,89	321,80	99,97%
	15065A50400868	961,16	961,16	100,00%
	15065A50400869	406,31	340,20	83,73%
	15065A50400870	1012,92	245,96	24,28%
	15065A50400871	515,98	489,06	94,78%
	15065A50400872	1027,10	1001,89	97,55%
	15065A50400873	349,54	349,54	100,00%
	15065A50400874	5275,87	1839,76	34,87%
	15065A50400875	561,55	561,55	100,00%
	15065A50400876	578,17	578,17	100,00%
	15065A50400877	79,35	79,35	100,00%
	15065A50400878	647,12	647,12	100,00%
	15065A50400879	2772,71	1171,35	42,25%
	15065A50400880	3902,45	2598,95	66,60%
	15065A50400882	1593,80	975,77	61,22%
	15065A50400883	2820,54	1768,33	62,69%
	15065A50400884	6444,42	2409,90	37,40%
	15065A50400885	440,98	307,74	69,79%
	15065A50400886	846,59	655,40	77,42%
	15065A50400887	4397,42	1527,11	34,73%
	15065A50400888	295,91	295,88	99,99%
	15065A50400889	994,56	451,89	45,44%
	15065A50400890	1480,54	955,35	64,53%
	15065A50400891	3418,49	3204,02	93,73%
	15065A50400892	886,89	886,89	100,00%
	15065A50400894	4107,40	4107,40	100,00%
	15065A50400895	35215,58	8744,77	24,83%
	15065A50400897	1310,23	994,21	75,88%
	15065A50400898	1173,61	826,72	70,44%
	15065A50400899	2172,99	941,95	43,35%
	15065A50400918	3597,62	3597,52	100,00%
	15065A50400922	948,67	948,67	100,00%
	15065A50400923	2387,74	2387,74	100,00%
	15065A50400924	1682,18	1650,13	98,09%
	15065A50400925	1396,22	1384,96	99,19%

Plano Nº 0046A-0103	Referencia Catastral	Superficie (m ²)	Superficie Afectada (m ²)	Porcentaxe Afectada
	15065A50400927	4694,95	1444,25	30,76%
	15065A50400928	2375,12	1260,72	53,08%
	15065A50400929	2445,12	2314,49	94,66%
	15065A50400930	2448,25	347,14	14,18%
	15065A50400931	3948,58	2683,68	67,97%
	15065A50400932	4986,25	1170,60	23,48%
	15065A50400933	1922,02	1257,09	65,40%
	15065A50400934	2625,38	1163,82	44,33%
	15065A50400935	1813,12	1166,21	64,32%
	15065A50400937	2410,53	2410,53	100,00%
	15065A50400938	1606,18	191,56	11,93%
	15065A50400939	1745,52	266,70	15,28%
	15065A50400940	2457,14	591,57	24,08%
	15065A50400941	2515,24	2014,06	80,07%
	15065A50400942	3090,14	2253,79	72,93%
	15065A50400943	7195,88	3979,67	55,30%
	15065A50400946	536,18	536,17	100,00%
	15065A50400947	478,35	478,35	100,00%
	15065A50400948	1579,56	1348,30	85,36%
	15065A50400951	1727,99	1701,73	98,48%
	15065A50400952	1407,32	1407,32	100,00%
	15065A50400953	1257,93	1257,92	100,00%
	15065A50400954	1481,16	1481,16	100,00%
	15065A50400955	1694,21	1688,12	99,64%
	15065A50400957	6643,86	1656,73	24,94%
	15065A50400958	7241,94	2034,58	28,09%
	15065A50400959	3835,19	112,19	2,93%
	15065A50400960	697,86	697,82	99,99%
	15065A50400961	877,55	877,48	99,99%
	15065A50400962	2068,21	1975,83	95,53%
	15065A50400963	2133,23	357,22	16,75%
	15065A50400964	1598,88	1598,88	100,00%
	15065A50400967	3706,94	2682,98	72,38%
	15065A50400968	3844,74	2957,34	76,92%
	15065A50400969	5342,71	3422,37	64,06%
	15065A50400971	2003,87	659,79	32,93%
	15065A50400975	8448,32	5622,15	66,55%
	15065A50400978	3845,16	2895,69	75,31%
	15065A50400984	8175,01	3085,12	37,74%
	15065A50400985	8768,93	4128,44	47,08%
	15065A50400987	5433,35	300,43	5,53%
	15065A50400988	2025,41	449,95	22,22%
	15065A50400991	3279,59	3279,59	100,00%
	15065A50400992	3848,58	3082,15	80,09%
	15065A50400996	1914,70	1829,26	95,54%

Plano Nº 0046A-0103	Referencia Catastral	Superficie (m ²)	Superficie Afectada (m ²)	Porcentaje Afectada
	15065A50400999	1653,33	315,57	19,09%
	15065A50401000	2047,39	967,92	47,28%
	15065A50401001	2254,15	205,98	9,14%
	15065A50401129	983,50	983,50	100,00%
	15065A50402002	539,85	523,07	96,89%
	15065A50402004	79,71	78,80	98,86%
	15065A50402006	2375,33	2361,70	99,43%
	15065A50402007	975,49	41,82	4,29%
	15065A50402009	2299,55	33,34	1,45%
	15065A50402010	2122,13	322,01	15,17%
	15065A50402011	2378,76	1942,14	81,65%
	15065A50402012	6859,60	4027,41	58,71%
	15065A50402024	168,72	103,95	61,61%
	15065A50402025	771,83	771,83	100,00%
	15065A50402029	3848,69	390,27	10,14%
	15065A50402031	2430,16	2430,16	100,00%
	15065A50402034	3043,31	3043,31	100,00%
	15065A50405045	245,70	245,70	100,00%
	15065A50405046	111,50	111,50	100,00%
	15065A50405047	185,74	185,74	100,00%
	15065A50405048	326,98	326,98	100,00%
	15065A50405049	1153,12	1136,24	98,54%
	15065A50405050	2454,75	2370,42	96,56%
	15065A50405051	576,48	541,69	93,97%
	15065A50405053	14138,98	2857,79	20,21%
	15065A50405056	418,88	203,69	48,63%
	15065A50405057	489,56	212,64	43,44%
	15065A50405058	421,08	152,39	36,19%
	15065A50405059	457,56	124,53	27,22%
	15065A50405060	467,16	52,02	11,14%
	15065A50405064	1218,73	69,06	5,67%
	15065A50405073	771,81	203,16	26,32%
	15065A50405114	4201,90	4014,34	95,54%
	15065A50405115	900,01	219,16	24,35%
	15065A50405116	1578,01	1287,66	81,60%
	15065A50405117	470,71	470,71	100,00%
	15065A50405118	1640,86	1169,28	71,26%
	15065A50405119	284,40	284,40	100,00%
	15065A50405120	516,16	516,16	100,00%
	15065A50405121	2413,45	1002,60	41,54%
	15065A50405123	1885,16	1885,16	100,00%
	15065A50405124	1912,46	1912,46	100,00%
	15065A50405125	361,27	361,24	99,99%
	15065A50405126	347,64	300,79	86,52%
	15065A50405127	647,64	647,62	100,00%

Plano Nº 0046A-0103	Referencia Catastral	Superficie (m ²)	Superficie Afectada (m ²)	Porcentaxe Afectada
	15065A50405149	386,40	48,98	12,68%
	15065A50405150	447,36	9,31	2,08%
	15065A50405155	1084,08	851,69	78,56%
	15065A50405163	211,04	211,04	100,00%
	15065A50405166	413,04	413,04	100,00%
	6928203NH6962N	246,73	103,88	42,10%
	6928204NH6962N	632,81	469,95	74,26%
	6928205NH6962N	1227,28	957,49	78,02%
	6928206NH6962N	5656,55	4615,21	81,59%
	7027301NH6972N	75,73	12,39	16,37%
	7027302NH6972N	84,61	59,74	70,60%
	7027303NH6972N	57,58	53,34	92,64%
	7027304NH6972N	46,64	39,69	85,09%
	7027305NH6972N	275,87	235,45	85,35%
	7529202NH6972N	2276,25	277,22	12,18%

Plano Nº 0046A-0104	Referencia Catastral	Superficie (m ²)	Superficie Afectada (m ²)	Porcentaje Afectada
	15065A02401249	1837,32	374,19	20,37%
	15065A02401257	6170,14	4693,42	76,07%
	15065A02401258	432,31	432,28	99,99%
	15065A02401259	3913,32	704,95	18,01%
	15065A02402235	462,27	208,33	45,07%

Plano Nº 0046A-0202	Referencia Catastral	Superficie (m ²)	Superficie Afectada (m ²)	Porcentaje Afectada
	000600700NH79C	8864,26	4507,78	50,85%
	000602800NH79C	128,03	128,03	100,00%
	000602900NH79C	120,88	120,88	100,00%
	000603000NH79C	343,50	343,50	100,00%
	000603800NH79C	155,69	155,69	100,00%
	000604000NH79C	2929,10	2647,04	90,37%
	001000400NH69D	325,68	26,99	8,29%
	001001800NH69D	81,00	81,00	100,00%
	001500100NH69D	28,09	10,68	38,02%
	002100100NH79E	102,91	102,91	100,00%
	002100200NH79E	162,26	72,23	44,51%
	15065A01400001	668,70	668,70	100,00%
	15065A01400002	699,68	699,68	100,00%
	15065A01400003	1616,02	1616,02	100,00%
	15065A01400009	2294,10	1854,54	80,84%
	15065A01400024	1806,40	1786,36	98,89%
	15065A01400025	833,77	833,77	100,00%
	15065A01400026	1910,62	1910,62	100,00%
	15065A01400027	2049,71	1967,52	95,99%
	15065A01400028	740,63	740,63	100,00%
	15065A01400029	816,90	803,68	98,38%
	15065A01400030	1853,45	1199,34	64,71%
	15065A01400031	672,25	672,25	100,00%
	15065A01400032	581,72	581,72	100,00%
	15065A01400033	470,77	470,76	100,00%
	15065A01400034	340,69	340,69	100,00%
	15065A01400035	383,96	383,95	100,00%
	15065A01400036	934,42	934,32	99,99%
	15065A01400037	2014,67	2014,66	100,00%
	15065A01400038	2619,31	1765,15	67,39%
	15065A01400039	1077,63	1077,63	100,00%
	15065A01400040	5748,35	2116,94	36,83%
	15065A01400042	2239,80	223,07	9,96%
	15065A01400044	1275,81	489,84	38,39%
	15065A01400045	1124,76	445,40	39,60%
	15065A01400046	948,08	333,24	35,15%
	15065A01400047	901,39	611,33	67,82%
	15065A01400048	1777,22	1777,20	100,00%
	15065A01400049	3074,56	1016,54	33,06%
	15065A01400050	3433,62	2248,36	65,48%
	15065A01400051	4101,44	3002,18	73,20%
	15065A01400052	629,07	100,69	16,01%
	15065A01400076	1448,00	57,83	3,99%
	15065A01400077	1300,50	1184,29	91,06%
	15065A01400078	8264,17	3190,42	38,61%

Plano Nº 0046A-0202	Referencia Catastral	Superficie (m ²)	Superficie Afectada (m ²)	Porcentaje Afectada
	15065A01400079	2811,50	2368,10	84,23%
	15065A01400085	2628,47	636,70	24,22%
	15065A01400086	5089,28	881,66	17,32%
	15065A01400168	14800,17	4839,29	32,70%
	15065A01400176	8985,74	1985,29	22,09%
	15065A01400178	105,13	105,13	100,00%
	15065A01400179	1052,35	1052,35	100,00%
	15065A01400180	7315,89	921,21	12,59%
	15065A01400181	1062,57	846,37	79,65%
	15065A01400197	309,36	15,09	4,88%
	15065A01400198	3437,77	90,25	2,63%
	15065A01400217	7722,43	1545,09	20,01%
	15065A01400225	965,48	965,48	100,00%
	15065A01400226	967,01	967,01	100,00%
	15065A01400227	205,17	205,17	100,00%
	15065A01400228	8718,61	2692,23	30,88%
	15065A01400230	2505,33	45,84	1,83%
	15065A01400231	2188,78	664,49	30,36%
	15065A01400236	2734,27	894,83	32,73%
	15065A01400237	2427,10	942,65	38,84%
	15065A01400238	2207,48	584,10	26,46%
	15065A01400239	1320,00	241,82	18,32%
	15065A01400257	473,59	36,62	7,73%
	15065A01400258	7390,80	3824,00	51,74%
	15065A01400259	2987,06	404,91	13,56%
	15065A01400260	1329,77	937,36	70,49%
	15065A01400261	2548,91	2548,91	100,00%
	15065A01400263	2431,84	1881,76	77,38%
	15065A01400273	259,97	259,97	100,00%
	15065A01400274	1846,97	1846,29	99,96%
	15065A01400275	1831,20	1425,07	77,82%
	15065A01400276	707,73	603,05	85,21%
	15065A01400277	511,47	444,31	86,87%
	15065A01400278	508,62	457,55	89,96%
	15065A01400279	535,22	506,66	94,67%
	15065A01400280	385,67	385,38	99,93%
	15065A01400281	709,59	709,53	99,99%
	15065A01400283	2339,18	612,74	26,19%
	15065A01400286	1769,84	298,25	16,85%
	15065A01400287	2315,34	1545,54	66,75%
	15065A01400288	4666,81	269,77	5,78%
	15065A01400290	2561,44	146,77	5,73%
	15065A01400389	817,39	79,30	9,70%
	15065A01400390	892,32	272,92	30,59%
	15065A01400391	2430,55	1827,83	75,20%

Plano Nº 0046A-0202	Referencia Catastral	Superficie (m ²)	Superficie Afectada (m ²)	Porcentaje Afectada
	15065A01400392	2552,61	2552,54	100,00%
	15065A01400393	2038,91	2038,88	100,00%
	15065A01400394	3440,31	1850,20	53,78%
	15065A01400400	21249,81	5070,20	23,86%
	15065A01400404	2202,08	1493,42	67,82%
	15065A01400405	3998,72	3696,85	92,45%
	15065A01400406	1344,28	1341,97	99,83%
	15065A01400438	6364,44	579,43	9,10%
	15065A01400442	10792,60	7027,48	65,11%
	15065A01400446	809,26	11,75	1,45%
	15065A01500286	3660,62	1189,52	32,50%
	15065A01500287	1538,50	388,54	25,25%
	15065A01500288	2021,60	585,18	28,95%
	15065A01500290	2348,35	2348,31	100,00%
	15065A01500293	1434,45	1191,49	83,06%
	15065A01500294	2075,48	1901,66	91,63%
	15065A01500297	295,15	295,13	99,99%
	15065A01500298	705,32	705,28	99,99%
	15065A01500299	2346,33	1581,29	67,39%
	15065A01500300	1565,14	759,08	48,50%
	15065A01500301	1576,15	459,48	29,15%
	15065A01500302	2981,51	602,40	20,20%
	15065A01500303	2488,05	2488,02	100,00%
	15065A01500307	1671,80	1671,72	100,00%
	15065A01500308	2489,20	248,90	10,00%
	15065A01500309	440,36	440,36	100,00%
	15065A01500310	497,83	45,23	9,09%
	15065A01500323	959,13	47,06	4,91%
	15065A01500324	388,44	388,44	100,00%
	15065A01500325	1414,01	1414,01	100,00%
	15065A01500327	451,03	451,03	100,00%
	15065A01500328	1121,15	61,79	5,51%
	15065A01500330	2212,65	101,21	4,57%
	15065A01500331	923,64	923,63	100,00%
	15065A01500332	751,65	751,63	100,00%
	15065A01500340	2229,21	2229,16	100,00%
	15065A01500341	2089,67	356,21	17,05%
	15065A01500344	507,03	143,39	28,28%
	15065A01500345	1193,70	594,21	49,78%
	15065A01500350	2347,97	1213,30	51,67%
	15065A01500351	333,31	333,31	100,00%
	15065A01500354	781,48	781,35	99,98%
	15065A01500355	219,06	219,06	100,00%
	15065A01500356	1467,76	800,75	54,56%
	15065A01500357	1890,43	726,21	38,42%

Plano Nº 0046A-0202	Referencia Catastral	Superficie (m ²)	Superficie Afectada (m ²)	Porcentaje Afectada
	15065A01500358	1387,51	1387,51	100,00%
	15065A01500359	721,38	326,53	45,26%
	15065A01500360	1679,24	157,52	9,38%
	15065A01500365	2899,84	2129,08	73,42%
	15065A01500366	753,26	753,20	99,99%
	15065A01500369	369,38	369,34	99,99%
	15065A01500370	587,07	587,05	100,00%
	15065A01500371	291,45	291,45	100,00%
	15065A01500372	1671,20	131,63	7,88%
	15065A01500824	763,41	763,41	100,00%
	15065A01500834	390,82	390,82	100,00%
	15065A01500911	3401,08	794,97	23,37%
	15065A01500912	170,59	170,59	100,00%
	15065A02200008	1526,64	1526,64	100,00%
	15065A02200009	3039,39	3012,74	99,12%
	15065A02300005	7108,91	4457,81	62,71%
	15065A02300006	8712,00	5602,26	64,31%
	15065A02300007	4917,74	3409,22	69,32%
	15065A02300008	1482,94	1456,93	98,25%
	15065A02300009	7101,92	638,31	8,99%
	15065A02300010	3111,79	455,33	14,63%
	15065A02300011	2486,79	197,69	7,95%
	15065A02300012	2747,04	297,95	10,85%
	15065A02300013	4340,86	487,32	11,23%
	15065A02300014	4528,33	2264,65	50,01%
	15065A02300019	4681,60	2828,51	60,42%
	15065A02300022	288,46	26,25	9,10%
	15065A02300023	748,84	684,68	91,43%
	15065A02300024	2150,30	952,77	44,31%
	15065A02300027	307,05	190,84	62,15%
	15065A02300028	417,90	414,90	99,28%
	15065A02300029	391,60	391,60	100,00%
	15065A02300030	459,77	459,77	100,00%
	15065A02300031	447,86	447,86	100,00%
	15065A02300033	2082,65	2082,65	100,00%
	15065A02300036	12691,49	4015,75	31,64%
	15065A02300779	885,10	790,00	89,26%
	15065A02300780	909,74	693,96	76,28%
	15065A02300781	884,55	814,00	92,02%
	15065A02300782	751,95	751,76	99,98%
	15065A02300783	212,89	212,85	99,98%
	15065A02300784	1912,97	1713,63	89,58%
	15065A02300785	2786,76	1369,80	49,15%
	15065A02300786	11319,70	5994,28	52,95%
	15065A02300787	3303,79	2624,77	79,45%

Plano Nº 0046A-0202	Referencia Catastral	Superficie (m ²)	Superficie Afectada (m ²)	Porcentaje Afectada
	15065A02300788	1030,30	727,01	70,56%
	15065A02300789	746,97	469,73	62,88%
	15065A02300790	3808,65	505,03	13,26%
	15065A02300808	512,41	512,40	100,00%
	15065A02300821	2374,16	272,48	11,48%
	15065A02900001	20325,58	1655,89	8,15%
	15065A02900192	11322,47	180,58	1,59%
	15065A02900204	5360,69	1156,36	21,57%
	15065A02900205	1844,69	485,91	26,34%
	15065A02900208	449,09	16,63	3,70%
	15065A02900209	906,24	69,72	7,69%
	15065A50300002	28568,34	12578,70	44,03%
	15065A50300003	9163,39	4445,02	48,51%
	15065A50300063	11254,67	6787,34	60,31%
	15065A50300064	4314,49	1828,32	42,38%
	15065A50300065	2278,55	2274,46	99,82%
	15065A50300067	7164,31	3321,76	46,37%
	15065A50300083	3368,67	3368,58	100,00%
	15065A50300084	1797,45	1443,39	80,30%
	15065A50300085	990,27	812,32	82,03%
	15065A50300088	4423,23	1717,30	38,82%
	15065A50300089	3617,80	1222,27	33,78%
	15065A50300090	1837,91	1312,72	71,42%
	15065A50300091	8595,84	3994,32	46,47%
	15065A50300124	1000,17	708,10	70,80%
	15065A50300127	693,88	600,99	86,61%
	15065A50300128	245,46	245,46	100,00%
	15065A50300129	483,82	374,13	77,33%
	15065A50300130	1034,23	914,13	88,39%
	15065A50300131	2402,84	1176,04	48,94%
	15065A50300141	1506,11	442,15	29,36%
	15065A50300143	1710,22	1710,18	100,00%
	15065A50300144	334,63	334,63	100,00%
	15065A50300145	2398,83	2398,83	100,00%
	15065A50300146	1739,19	525,85	30,24%
	15065A50300147	2956,12	962,97	32,58%
	15065A50300148	5615,59	3412,90	60,78%
	15065A50300149	2246,08	650,18	28,95%
	15065A50300150	2603,86	1983,29	76,17%
	15065A50300151	792,60	792,60	100,00%
	15065A50300152	2533,21	2533,21	100,00%
	15065A50300154	2210,58	2210,58	100,00%
	15065A50300155	1325,95	993,23	74,91%
	15065A50300156	8154,98	7587,57	93,04%
	15065A50300157	5663,46	2405,58	42,48%

Plano Nº 0046A-0202	Referencia Catastral	Superficie (m ²)	Superficie Afectada (m ²)	Porcentaje Afectada
	15065A50300164	3507,74	433,01	12,34%
	15065A50300165	48874,42	32373,65	66,24%
	15065A50300169	17718,58	9274,78	52,34%
	15065A50300171	3458,67	222,26	6,43%
	15065A50300172	2322,37	239,83	10,33%
	15065A50300173	2010,64	2010,64	100,00%
	15065A50300174	7263,55	6126,56	84,35%
	15065A50300175	2648,38	1705,18	64,39%
	15065A50300176	4088,99	1294,58	31,66%
	15065A50300178	793,42	159,24	20,07%
	15065A50300179	5348,92	2947,30	55,10%
	15065A50300180	4062,37	1422,68	35,02%
	15065A50300181	1571,43	218,65	13,91%
	15065A50300182	2375,91	296,49	12,48%
	15065A50300183	1204,55	175,51	14,57%
	15065A50300184	2855,68	2497,03	87,44%
	15065A50300185	1990,99	1688,98	84,83%
	15065A50300186	3575,92	657,23	18,38%
	15065A50300187	2450,07	489,00	19,96%
	15065A50300190	2702,00	284,76	10,54%
	15065A50300192	2849,96	508,58	17,85%
	15065A50300193	620,29	620,29	100,00%
	15065A50300194	2236,39	2236,25	99,99%
	15065A50300195	10735,63	9984,95	93,01%
	15065A50300196	2256,45	2254,99	99,94%
	15065A50300199	2243,28	2243,28	100,00%
	15065A50300211	4642,87	2324,92	50,08%
	15065A50300212	3670,99	3310,94	90,19%
	15065A50300213	8284,83	1745,23	21,07%
	15065A50300216	2971,27	1395,17	46,96%
	15065A50300217	3263,08	2934,20	89,92%
	15065A50300226	3380,30	464,27	13,73%
	15065A50300227	1522,80	385,24	25,30%
	15065A50300239	34640,62	4544,34	13,12%
	15065A50300242	14813,15	8168,62	55,14%
	15065A50300243	12037,58	5860,34	48,68%
	15065A50300248	3227,53	2504,14	77,59%
	15065A50300251	5646,22	5476,79	97,00%
	15065A50300252	1821,16	1056,77	58,03%
	15065A50300253	2127,91	1690,71	79,45%
	15065A50300254	4198,13	833,01	19,84%
	15065A50300255	2758,83	2095,92	75,97%
	15065A50300256	2691,73	1126,64	41,86%
	15065A50300258	495,84	39,78	8,02%
	15065A50300259	4023,28	3839,88	95,44%

Plano Nº 0046A-0202	Referencia Catastral	Superficie (m ²)	Superficie Afectada (m ²)	Porcentaje Afectada
	15065A50300260	531,02	530,98	99,99%
	15065A50300264	1104,23	972,00	88,02%
	15065A50300265	925,86	925,86	100,00%
	15065A50300266	328,00	328,00	100,00%
	15065A50300267	1214,39	1071,21	88,21%
	15065A50300268	284,86	135,84	47,69%
	15065A50300269	1630,33	1344,49	82,47%
	15065A50300270	1419,06	1419,06	100,00%
	15065A50300271	2112,79	2112,79	100,00%
	15065A50300272	438,57	438,20	99,92%
	15065A50300288	8421,09	5815,44	69,06%
	15065A50300289	1730,74	1730,42	99,98%
	15065A50300290	2159,82	2159,78	100,00%
	15065A50300291	607,69	155,77	25,63%
	15065A50300292	1390,00	1366,94	98,34%
	15065A50300293	443,00	443,00	100,00%
	15065A50300294	368,16	368,16	100,00%
	15065A50300300	4077,30	1719,19	42,16%
	15065A50300301	1905,53	1900,84	99,75%
	15065A50300312	964,01	964,01	100,00%
	15065A50300313	1800,03	1800,03	100,00%
	15065A50300314	792,76	792,76	100,00%
	15065A50300315	1026,72	1026,60	99,99%
	15065A50300317	7059,06	1243,19	17,61%
	15065A50300462	33576,83	12865,25	38,32%
	15065A50300468	403,90	403,90	100,00%
	15065A50300469	625,45	625,44	100,00%
	15065A50300470	1863,85	954,36	51,20%
	15065A50300471	3404,14	1815,96	53,35%
	15065A50300473	1873,25	632,39	33,76%
	15065A50300474	2548,36	477,04	18,72%
	15065A50300480	2307,57	2307,57	100,00%
	15065A50300487	2210,91	2210,91	100,00%
	15065A50301005	2285,80	2044,17	89,43%
	15065A50301008	1626,59	1626,59	100,00%
	15065A50301009	1798,43	1797,12	99,93%
	15065A50301010	1728,71	1727,93	99,95%
	15065A50301011	3984,17	508,66	12,77%
	15065A50301012	1351,95	239,06	17,68%
	15065A50301013	2063,03	406,32	19,70%
	15065A50301014	3326,82	2731,39	82,10%
	15065A50301016	3261,83	1705,07	52,27%
	15065A50301017	11512,17	4196,13	36,45%
	15065A50301018	4472,05	1501,84	33,58%
	15065A50301043	2297,88	1569,60	68,31%

Plano Nº 0046A-0202	Referencia Catastral	Superficie (m²)	Superficie Afectada (m²)	Porcentaje Afectada
	15065A50301051	6976,03	5659,38	81,13%
	15065A50305003	228,10	228,10	100,00%
	15065A50305057	11507,70	7306,79	63,49%
	15065A50310072	20209,76	14810,44	73,28%

Plano Nº 0046A-0203	Referencia Catastral	Superficie (m ²)	Superficie Afectada (m ²)	Porcentaje Afectada
	000600200NH79A	236,30	90,09	38,13%
	000601300NH79A	28,22	28,22	100,00%
	000601600NH79A	248,96	248,96	100,00%
	000601800NH79A	139,52	139,52	100,00%
	001600200NH79C	130,36	39,50	30,30%
	002104000NH79C	65,59	65,59	100,00%
	002104800NH79C	46,27	46,27	100,00%
	15065A02300006	8712,00	5602,26	64,31%
	15065A02300007	4917,74	3409,22	69,32%
	15065A02300009	7101,92	638,31	8,99%
	15065A02300010	3111,79	455,33	14,63%
	15065A02300011	2486,79	197,69	7,95%
	15065A02300012	2747,04	297,95	10,85%
	15065A02300013	4340,86	487,32	11,23%
	15065A02300014	4528,33	2264,65	50,01%
	15065A02300033	2082,65	2082,65	100,00%
	15065A02300036	12691,49	4015,75	31,64%
	15065A02300104	2570,55	5,91	0,23%
	15065A02300105	3032,19	303,77	10,02%
	15065A02300106	578,73	443,40	76,62%
	15065A02300107	141,50	87,41	61,78%
	15065A02300108	6411,30	3400,27	53,04%
	15065A02300179	38,38	22,11	57,60%
	15065A02300180	474,50	19,64	4,14%
	15065A02300319	2226,29	47,76	2,15%
	15065A02300767	4956,45	89,73	1,81%
	15065A02300821	2374,16	272,48	11,48%
	15065A02700001	562,68	497,71	88,45%
	15065A02700216	1407,52	866,63	61,57%
	15065A02700217	1510,17	101,40	6,71%
	15065A02800002	51394,27	541,28	1,05%
	15065A02800006	11188,37	1990,15	17,79%
	15065A02800008	1245,67	383,84	30,81%
	15065A02800013	3031,37	11,76	0,39%
	15065A02800016	223,05	223,05	100,00%
	15065A02800017	212,56	212,56	100,00%
	15065A02800018	217,44	217,44	100,00%
	15065A02800019	3300,04	3125,12	94,70%
	15065A02800020	2408,75	1779,40	73,87%
	15065A02800021	4960,45	3371,52	67,97%
	15065A02800022	4229,66	937,80	22,17%
	15065A02800024	5681,52	1407,20	24,77%
	15065A02800025	1469,84	422,63	28,75%
	15065A02800026	2232,99	256,37	11,48%
	15065A02800249	2259,37	922,45	40,83%

Plano Nº 0046A-0203	Referencia Catastral	Superficie (m ²)	Superficie Afectada (m ²)	Porcentaxe Afectada
	15065A02800250	2408,11	2371,67	98,49%
	15065A02800251	1208,55	1199,80	99,28%
	15065A02800252	525,21	419,86	79,94%
	15065A02800255	4485,26	2484,21	55,39%
	15065A02800259	3408,56	2836,31	83,21%
	15065A02800261	2137,92	31,79	1,49%
	15065A02800262	10309,94	5443,92	52,80%
	15065A02800263	355,22	355,22	100,00%
	15065A02800264	194,59	194,59	100,00%
	15065A02800265	4473,94	1768,14	39,52%
	15065A02800268	896,22	895,85	99,96%
	15065A02800269	3178,58	1974,36	62,11%
	15065A02800270	1702,99	1702,49	99,97%
	15065A02800271	2575,90	346,86	13,47%
	15065A02800273	12144,24	586,52	4,83%
	15065A02800274	1549,04	745,31	48,11%
	15065A02800275	1236,73	1166,73	94,34%
	15065A02800276	87,78	87,77	99,99%
	15065A02800277	6307,12	1065,16	16,89%
	15065A02800278	1289,73	1289,08	99,95%
	15065A02800279	5285,40	2932,01	55,47%
	15065A02800280	10443,79	391,73	3,75%
	15065A02800282	25033,58	6,69	0,03%
	15065A02800325	499,87	60,56	12,12%
	15065A02800338	2307,64	2307,64	100,00%
	15065A02800361	259,00	152,05	58,70%
	15065A02900192	11322,47	180,58	1,59%
	15065A50200173	2466,78	2065,78	83,74%
	15065A50200175	5861,86	8,85	0,15%
	15065A50200177	789,49	104,02	13,18%
	15065A50200178	1059,42	1059,42	100,00%
	15065A50200179	1245,68	1245,68	100,00%
	15065A50200180	394,58	394,58	100,00%
	15065A50200181	422,55	422,55	100,00%
	15065A50200182	263,65	263,65	100,00%
	15065A50200183	833,56	793,75	95,22%
	15065A50200184	1300,57	129,05	9,92%
	15065A50200185	2238,83	328,68	14,68%
	15065A50200188	4395,84	383,80	8,73%
	15065A50200189	1520,79	1520,73	100,00%
	15065A50200190	2398,43	2046,36	85,32%
	15065A50200206	9186,82	5881,87	64,03%
	15065A50200207	771,40	434,39	56,31%
	15065A50200208	1165,32	34,70	2,98%
	15065A50200209	4511,34	4193,11	92,95%

Plano Nº 0046A-0203	Referencia Catastral	Superficie (m ²)	Superficie Afectada (m ²)	Porcentaje Afectada
	15065A50200210	779,87	622,11	79,77%
	15065A50200211	7144,16	6483,52	90,75%
	15065A50200257	9684,25	863,70	8,92%
	15065A50200266	4511,47	2351,37	52,12%
	15065A50200268	3201,67	3199,96	99,95%
	15065A50200269	1968,13	1037,58	52,72%
	15065A50200272	4338,33	1733,15	39,95%
	15065A50200273	885,80	796,95	89,97%
	15065A50200275	1109,53	1091,51	98,38%
	15065A50200277	2748,02	701,37	25,52%
	15065A50200280	4747,21	2215,35	46,67%
	15065A50200284	7791,84	2566,93	32,94%
	15065A50200286	2543,76	1991,47	78,29%
	15065A50200288	4977,15	4246,98	85,33%
	15065A50200292	14916,36	5685,13	38,11%
	15065A50200293	2450,91	1975,39	80,60%
	15065A50200294	2393,28	2354,45	98,38%
	15065A50200295	2857,67	258,14	9,03%
	15065A50200308	2616,82	2214,88	84,64%
	15065A50200318	1336,55	859,17	64,28%
	15065A50200319	290,46	290,35	99,96%
	15065A50200320	904,66	237,75	26,28%
	15065A50200330	5515,48	697,48	12,65%
	15065A50201006	1711,87	1012,47	59,14%
	15065A50201007	445,25	411,02	92,31%
	15065A50201022	2669,27	1157,23	43,35%
	15065A50205011	2096,38	1570,36	74,91%
	15065A50205012	1465,38	73,78	5,04%
	15065A50210317	9409,48	583,99	6,21%
	15065A50300002	28568,34	12578,70	44,03%
	15065A50300003	9163,39	4445,02	48,51%
	15065A50300004	6067,00	3638,95	59,98%
	15065A50300007	11016,81	376,74	3,42%
	15065A50300008	3412,56	1381,05	40,47%
	15065A50300009	1408,90	649,52	46,10%
	15065A50300010	2365,94	800,73	33,84%
	15065A50300011	2889,93	1709,19	59,14%
	15065A50300012	705,06	702,35	99,61%
	15065A50300013	1870,70	1870,70	100,00%
	15065A50300023	2469,17	83,41	3,38%
	15065A50300034	17294,03	4073,71	23,56%
	15065A50300035	2935,61	2918,46	99,42%
	15065A50300036	2574,23	2574,23	100,00%
	15065A50300037	5991,79	139,35	2,33%
	15065A50300038	1190,44	287,22	24,13%

Plano Nº 0046A-0203	Referencia Catastral	Superficie (m ²)	Superficie Afectada (m ²)	Porcentaje Afectada
	15065A50300039	132,65	84,28	63,54%
	15065A50300043	2396,23	307,23	12,82%
	15065A50300046	8118,79	2838,13	34,96%
	15065A50300047	6699,33	27,40	0,41%
	15065A50300052	7689,59	5773,38	75,08%
	15065A50300053	1133,93	631,50	55,69%
	15065A50300054	177,35	177,35	100,00%
	15065A50300055	1535,95	646,92	42,12%
	15065A50300056	2225,95	467,62	21,01%
	15065A50300063	11254,67	6787,34	60,31%
	15065A50300073	4369,23	64,31	1,47%
	15065A50300077	1750,13	1549,35	88,53%
	15065A50300078	1328,83	1328,83	100,00%
	15065A50300079	1515,73	1515,59	99,99%
	15065A50300085	990,27	812,32	82,03%
	15065A50300086	5828,41	5534,40	94,96%
	15065A50300087	12675,65	6830,00	53,88%
	15065A50300088	4423,23	1717,30	38,82%
	15065A50300089	3617,80	1222,27	33,78%
	15065A50300090	1837,91	1312,72	71,42%
	15065A50300091	8595,84	3994,32	46,47%
	15065A50300092	2636,95	2615,61	99,19%
	15065A50300093	307,30	307,30	100,00%
	15065A50300094	340,89	340,89	100,00%
	15065A50300097	1653,62	949,23	57,40%
	15065A50300099	12100,67	3594,92	29,71%
	15065A50300101	1051,48	1042,46	99,14%
	15065A50300102	1061,99	1061,75	99,98%
	15065A50300103	615,93	487,07	79,08%
	15065A50300104	1006,87	207,02	20,56%
	15065A50300105	6849,84	420,65	6,14%
	15065A50300107	2439,78	1287,82	52,78%
	15065A50300112	1281,23	257,42	20,09%
	15065A50300113	2364,65	2059,48	87,09%
	15065A50300116	2407,31	164,22	6,82%
	15065A50300117	914,75	743,65	81,30%
	15065A50300118	1259,12	964,37	76,59%
	15065A50300119	927,24	600,23	64,73%
	15065A50300120	3826,90	1308,00	34,18%
	15065A50300121	2641,35	834,74	31,60%
	15065A50300122	6906,71	6679,66	96,71%
	15065A50300123	812,33	812,26	99,99%
	15065A50300313	1800,03	1800,03	100,00%
	15065A50300315	1026,72	1026,60	99,99%
	15065A50300316	1821,38	1747,96	95,97%

Plano Nº 0046A-0203	Referencia Catastral	Superficie (m ²)	Superficie Afectada (m ²)	Porcentaje Afectada
	15065A50300317	7059,06	1243,19	17,61%
	15065A50300319	7415,92	1626,48	21,93%
	15065A50300320	2423,64	1505,32	62,11%
	15065A50300372	5075,25	4226,61	83,28%
	15065A50300417	5840,49	559,78	9,58%
	15065A50300418	1291,12	1291,12	100,00%
	15065A50300419	620,23	620,23	100,00%
	15065A50300420	558,63	558,63	100,00%
	15065A50300421	743,80	743,80	100,00%
	15065A50300422	615,75	615,72	100,00%
	15065A50300436	1538,58	288,08	18,72%
	15065A50300437	1202,86	960,71	79,87%
	15065A50300440	3161,66	3028,37	95,78%
	15065A50300441	2487,92	2487,83	100,00%
	15065A50300449	2294,09	2294,01	100,00%
	15065A50300450	1373,72	1193,72	86,90%
	15065A50300451	2418,59	926,79	38,32%
	15065A50300452	1196,83	901,88	75,36%
	15065A50300453	1115,17	603,09	54,08%
	15065A50300454	2004,30	621,84	31,03%
	15065A50300462	33576,83	12865,25	38,32%
	15065A50300468	403,90	403,90	100,00%
	15065A50300470	1863,85	954,36	51,20%
	15065A50300471	3404,14	1815,96	53,35%
	15065A50300472	6605,91	1969,17	29,81%
	15065A50300473	1873,25	632,39	33,76%
	15065A50300474	2548,36	477,04	18,72%
	15065A50300476	870,84	870,84	100,00%
	15065A50300477	578,04	577,93	99,98%
	15065A50300481	1099,27	1099,25	100,00%
	15065A50300482	1319,67	429,91	32,58%
	15065A50300483	6660,93	2679,95	40,23%
	15065A50300485	3805,55	2224,22	58,45%
	15065A50300486	2984,32	541,38	18,14%
	15065A50301017	11512,17	4196,13	36,45%
	15065A50301023	2172,12	2172,03	100,00%
	15065A50301024	2054,94	860,30	41,86%
	15065A50301025	2392,79	1546,62	64,64%
	15065A50301026	3930,43	2082,77	52,99%
	15065A50301032	13295,63	8175,40	61,49%
	15065A50301033	249,23	249,22	100,00%
	15065A50301035	4948,55	722,98	14,61%
	15065A50301049	2912,85	1251,86	42,98%
	15065A50305021	59,69	59,69	100,00%
	15065A50310043	2035,91	584,33	28,70%

Plano Nº 0046A-0203	Referencia Catastral	Superficie (m ²)	Superficie Afectada (m ²)	Porcentaje Afectada
	15065A50310072	20209,76	14810,44	73,28%
	15065A50320043	2015,74	362,87	18,00%
	15065B50100010	16047,89	5573,01	34,73%
	15065B50100011	3280,25	3117,91	95,05%
	15065B50100012	5703,59	4609,09	80,81%
	15065B50100013	967,53	966,97	99,94%
	15065B50100014	668,83	668,83	100,00%
	15065B50100015	894,51	635,70	71,07%
	15065B50100034	2347,84	1959,32	83,45%
	15065B50100035	2268,97	2268,82	99,99%
	15065B50100036	8313,64	5386,55	64,79%
	15065B50100039	1011,20	1010,65	99,95%
	15065B50100040	6925,68	5235,57	75,60%
	15065B50100041	7027,32	3487,11	49,62%
	15065B50100042	4074,01	1811,78	44,47%
	15065B50100043	1951,28	841,92	43,15%
	15065B50100049	812,44	812,44	100,00%
	15065B50100050	2483,60	2483,56	100,00%
	15065B50100051	2482,13	2480,94	99,95%
	15065B50100052	3087,72	3087,68	100,00%
	15065B50100073	5530,82	3513,49	63,53%
	15065B50100074	3436,76	1948,64	56,70%
	15065B50100075	1809,79	1665,26	92,01%
	15065B50100078	2491,22	1030,74	41,37%
	15065B50100079	5498,33	3135,54	57,03%
	15065B50100080	4443,25	2315,97	52,12%
	15065B50100081	2325,86	1561,36	67,13%
	15065B50100082	6516,23	262,53	4,03%
	15065B50100088	484,90	484,90	100,00%
	15065B50100089	2956,56	2956,50	100,00%
	15065B50100090	14186,07	12295,24	86,67%
	15065B50100091	1025,45	1025,43	100,00%
	15065B50100118	3684,49	2199,83	59,71%
	15065B50100119	1079,68	200,89	18,61%
	15065B50100120	5038,10	4917,95	97,62%
	15065B50100121	3197,44	756,17	23,65%
	15065B50100122	570,34	138,34	24,26%
	15065B50100123	970,65	233,34	24,04%
	15065B50100124	2211,23	2211,23	100,00%
	15065B50100125	2188,86	1523,27	69,59%
	15065B50100126	6781,24	424,38	6,26%
	15065B50100162	4525,34	2979,48	65,84%
	15065B50100163	1805,85	1407,33	77,93%
	15065B50100172	2065,75	156,73	7,59%
	15065B50100173	2846,38	1401,69	49,24%

Plano Nº 0046A-0203	Referencia Catastral	Superficie (m ²)	Superficie Afectada (m ²)	Porcentaje Afectada
	15065B50100174	3287,51	3283,67	99,88%
	15065B50100175	3314,05	2756,60	83,18%
	15065B50100180	8513,72	4877,07	57,28%
	15065B50100183	1697,53	1697,53	100,00%
	15065B50100184	396,70	337,57	85,09%
	15065B50100186	481,02	35,68	7,42%
	15065B50100187	1056,10	84,47	8,00%
	15065B50100188	4169,75	1639,66	39,32%
	15065B50100189	1539,24	1503,98	97,71%
	15065B50100199	6444,88	4760,05	73,86%
	15065B50100200	1758,86	1719,35	97,75%
	15065B50100201	3266,13	1712,52	52,43%
	15065B50100202	416,00	416,00	100,00%
	15065B50100203	3369,03	2812,18	83,47%
	15065B50100204	4405,49	2069,99	46,99%
	15065B50100205	5061,58	546,02	10,79%
	15065B50100206	7303,96	88,92	1,22%
	15065B50100212	11959,94	5122,69	42,83%
	15065B50100214	5677,45	2394,17	42,17%
	15065B50100215	10980,35	1333,83	12,15%
	15065B50100216	1539,83	1538,85	99,94%
	15065B50100217	3657,83	3492,74	95,49%
	15065B50100220	1470,61	1198,69	81,51%
	15065B50100223	5608,97	2388,32	42,58%
	15065B50100226	82,11	82,10	99,99%
	15065B50100227	2340,11	1888,51	80,70%
	15065B50100228	2769,87	1426,32	51,49%
	15065B50100229	5346,83	2222,76	41,57%
	15065B50100230	615,35	477,28	77,56%
	15065B50100231	3760,75	3645,14	96,93%
	15065B50100232	3243,82	286,18	8,82%
	15065B50100233	4254,73	1381,58	32,47%
	15065B50100246	1396,93	1297,50	92,88%
	15065B50100247	1360,64	1360,64	100,00%
	15065B50100248	1395,40	1395,40	100,00%
	15065B50100249	6783,15	803,91	11,85%
	15065B50100283	2484,14	1122,19	45,17%
	15065B50100284	2358,71	2251,97	95,47%
	15065B50100285	2003,39	2003,39	100,00%
	15065B50100289	910,85	910,80	99,99%
	15065B50100290	1986,12	1985,85	99,99%
	15065B50100291	807,24	807,24	100,00%
	15065B50100292	4313,89	4313,52	99,99%
	15065B50100293	930,32	930,31	100,00%
	15065B50100294	3837,59	3837,59	100,00%

Plano Nº 0046A-0203	Referencia Catastral	Superficie (m ²)	Superficie Afectada (m ²)	Porcentaxe Afectada
	15065B50100295	689,94	664,83	96,36%
	15065B50100296	4878,10	2885,67	59,16%
	15065B50100299	1140,47	1140,38	99,99%
	15065B50100300	900,98	900,98	100,00%
	15065B50100301	473,22	473,22	100,00%
	15065B50100302	3175,71	1602,55	50,46%
	15065B50100305	9726,52	5221,89	53,69%
	15065B50100316	2075,06	746,89	35,99%
	15065B50100317	1755,93	1666,43	94,90%
	15065B50100318	1330,79	551,49	41,44%
	15065B50100319	8058,67	3169,21	39,33%
	15065B50100320	4640,21	4506,16	97,11%
	15065B50100322	15051,66	7122,05	47,32%
	15065B50100326	3158,64	2390,76	75,69%
	15065B50100327	3985,59	3156,12	79,19%
	15065B50100328	2686,50	2302,28	85,70%
	15065B50100329	1732,16	1259,92	72,74%
	15065B50100330	2245,48	1172,82	52,23%
	15065B50100331	3739,70	738,43	19,75%
	15065B50100332	6097,68	1371,37	22,49%
	15065B50100334	5964,77	184,17	3,09%
	15065B50100336	7543,30	158,59	2,10%
	15065B50100340	411,40	159,42	38,75%
	15065B50100341	348,94	155,79	44,65%
	15065B50100342	4467,60	420,61	9,41%
	15065B50100345	3564,73	454,53	12,75%
	15065B50100373	860,08	860,07	100,00%
	15065B50100374	5230,00	4908,42	93,85%
	15065B50100375	6385,17	2438,67	38,19%
	15065B50100376	978,08	137,15	14,02%
	15065B50100377	6897,31	4105,31	59,52%
	15065B50100380	453,39	119,84	26,43%
	15065B50100381	5096,15	3580,41	70,26%
	15065B50100404	15355,33	237,74	1,55%
	15065B50100409	4001,48	2256,30	56,39%
	15065B50100410	799,15	799,10	99,99%
	15065B50100411	3093,40	1682,39	54,39%
	15065B50100414	10587,36	2887,94	27,28%
	15065B50100415	6112,03	2572,39	42,09%
	15065B50100417	12065,38	1281,40	10,62%
	15065B50100418	11122,09	9264,12	83,29%
	15065B50100419	3575,32	2671,22	74,71%
	15065B50100420	9269,84	5216,56	56,27%
	15065B50100427	1379,39	884,45	64,12%
	15065B50100428	993,72	993,72	100,00%

Plano Nº 0046A-0203	Referencia Catastral	Superficie (m ²)	Superficie Afectada (m ²)	Porcentaje Afectada
	15065B50100429	2019,39	2019,39	100,00%
	15065B50100430	1725,59	1725,59	100,00%
	15065B50100432	3025,43	3024,92	99,98%
	15065B50100435	2096,97	441,39	21,05%
	15065B50100437	1536,23	1535,92	99,98%
	15065B50100438	151,10	151,05	99,97%
	15065B50100440	10852,30	6119,43	56,39%
	15065B50100445	5318,50	3469,94	65,24%
	15065B50100446	3268,36	2410,39	73,75%
	15065B50100447	845,00	498,88	59,04%
	15065B50100478	1310,01	472,89	36,10%
	15065B50100481	3524,40	1940,00	55,04%
	15065B50100482	6559,34	3978,25	60,65%
	15065B50100485	3852,13	1159,26	30,09%
	15065B50100486	2927,69	667,52	22,80%
	15065B50100529	12301,08	10443,88	84,90%
	15065B50100743	2475,40	2474,55	99,97%
	15065B50101005	510,65	318,48	62,37%
	15065B50101006	598,38	598,37	100,00%
	15065B50101007	926,93	926,91	100,00%
	15065B50101011	1991,11	1953,31	98,10%
	15065B50101013	6423,34	3870,91	60,26%
	15065B50101014	3533,42	2318,24	65,61%
	15065B50101024	4170,21	711,80	17,07%
	15065B50101025	7516,23	5550,01	73,84%
	15065B50101026	2954,95	2305,10	78,01%
	15065B50101027	2031,72	2027,11	99,77%
	15065B50101033	3211,29	3211,02	99,99%
	15065B50101034	2246,51	2145,84	95,52%
	15065B50101064	3235,24	3235,24	100,00%
	15065B50101068	2482,20	572,84	23,08%
	15065B50101077	2815,11	1583,79	56,26%
	15065B50101082	362,59	362,59	100,00%
	15065B50101083	1086,98	1086,98	100,00%
	15065B50101090	3157,95	2835,84	89,80%
	15065B50101094	6875,99	3215,14	46,76%
	15065B50105050	1312,08	1312,07	100,00%
	15065C50100105	3644,00	623,40	17,11%
	15065C50100106	2897,48	1067,76	36,85%
	15065C50100107	1430,63	1430,63	100,00%
	15065C50100109	4619,52	3953,54	85,58%
	15065C50100110	2788,04	1495,88	53,65%
	15065C50120108	17141,23	6724,23	39,23%

Plano Nº 0046A-0204	Referencia Catastral	Superficie (m ²)	Superficie Afectada (m ²)	Porcentaje Afectada
	001102300NH79A	30,01	30,01	100,00%
	001102800NH79A	67,61	67,61	100,00%
	001500100NH69B	123,58	69,34	56,11%
	002200300NH79A	213,63	101,69	47,60%
	002200400NH79A	109,78	90,74	82,66%
	002203400NH79A	186,88	55,94	29,93%
	002203500NH79A	132,92	132,92	100,00%
	002203700NH79A	14,39	14,39	100,00%
	002203900NH79A	310,12	307,12	99,03%
	15065A02500776	682,93	97,10	14,22%
	15065A02500939	2192,16	148,84	6,79%
	15065A02500941	1678,63	15,59	0,93%
	15065A02501282	1482,47	645,04	43,51%
	15065A02501497	355,33	355,33	100,00%
	15065A02601165	541,79	10,10	1,86%
	15065A02601220	1953,27	609,05	31,18%
	15065A02601222	623,00	623,00	100,00%
	15065A02601223	856,38	101,11	11,81%
	15065A02601400	4017,04	77,36	1,93%
	15065A02601430	3043,70	157,27	5,17%
	15065B50100374	5230,00	4908,42	93,85%
	15065B50100375	6385,17	2438,67	38,19%
	15065B50100376	978,08	137,15	14,02%
	15065B50100377	6897,31	4105,31	59,52%
	15065B50100404	15355,33	237,74	1,55%
	15065B50100405	542,24	542,24	100,00%
	15065B50100406	4014,16	3249,47	80,95%
	15065B50100407	2945,44	861,03	29,23%
	15065B50100485	3852,13	1159,26	30,09%
	15065B50100486	2927,69	667,52	22,80%
	15065B50100488	5817,43	94,26	1,62%
	15065B50100489	437,76	82,38	18,82%
	15065B50100490	2380,57	1020,56	42,87%
	15065B50100491	1829,66	1820,15	99,48%
	15065B50100492	5617,35	4031,08	71,76%
	15065B50100494	1983,43	355,51	17,92%
	15065B50100495	1068,47	427,94	40,05%
	15065B50100497	3757,98	1058,25	28,16%
	15065B50100501	6532,74	3694,50	56,55%
	15065B50100502	1039,44	203,89	19,62%
	15065B50100503	422,01	102,68	24,33%
	15065B50100504	2592,93	1792,77	69,14%
	15065B50100505	478,44	478,41	99,99%
	15065B50100506	1920,12	1566,47	81,58%
	15065B50100507	3589,33	3468,26	96,63%

Plano Nº 0046A-0204	Referencia Catastral	Superficie (m ²)	Superficie Afectada (m ²)	Porcentaje Afectada
	15065B50100508	847,57	677,44	79,93%
	15065B50100509	2192,71	2192,70	100,00%
	15065B50100510	1035,96	792,67	76,52%
	15065B50100511	1558,19	237,12	15,22%
	15065B50100512	606,91	577,83	95,21%
	15065B50100513	2533,81	503,19	19,86%
	15065B50100514	1452,72	1409,43	97,02%
	15065B50100515	607,63	607,63	100,00%
	15065B50100516	357,91	357,91	100,00%
	15065B50100517	1910,71	1780,64	93,19%
	15065B50100518	1559,22	1559,21	100,00%
	15065B50100519	4129,80	3400,55	82,34%
	15065B50100521	2557,34	2557,03	99,99%
	15065B50100523	1896,79	351,92	18,55%
	15065B50100524	148,24	148,24	100,00%
	15065B50100525	2861,92	2682,30	93,72%
	15065B50100528	8751,64	5257,36	60,07%
	15065B50100529	12301,08	10443,88	84,90%
	15065B50100535	1032,55	1032,48	99,99%
	15065B50100536	409,06	409,06	100,00%
	15065B50100542	16539,38	6821,61	41,24%
	15065B50100543	6160,00	303,67	4,93%
	15065B50100544	4694,28	2315,99	49,34%
	15065B50100548	166,97	79,84	47,82%
	15065B50100549	569,99	467,98	82,10%
	15065B50100550	3642,03	3641,96	100,00%
	15065B50100553	3829,96	3454,14	90,19%
	15065B50100554	3025,67	3025,66	100,00%
	15065B50100555	7679,28	1417,32	18,46%
	15065B50100577	7296,41	3974,80	54,48%
	15065B50100620	3520,01	2251,75	63,97%
	15065B50100630	2319,64	580,79	25,04%
	15065B50100653	4897,29	4441,65	90,70%
	15065B50100654	8008,13	6202,08	77,45%
	15065B50100655	3086,12	3086,12	100,00%
	15065B50100657	5404,51	5373,43	99,42%
	15065B50100658	2487,73	2487,73	100,00%
	15065B50100659	2836,75	2455,70	86,57%
	15065B50100660	3639,44	524,41	14,41%
	15065B50100668	10000,85	99,24	0,99%
	15065B50100692	4190,98	1384,22	33,03%
	15065B50100693	1335,99	1119,97	83,83%
	15065B50100694	1101,66	1101,66	100,00%
	15065B50100695	1885,17	1885,17	100,00%
	15065B50100696	5409,48	4058,28	75,02%

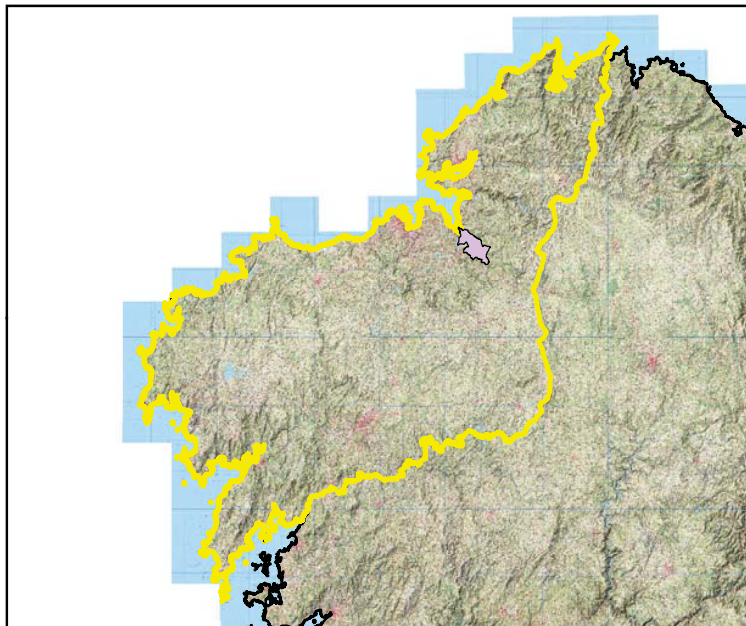
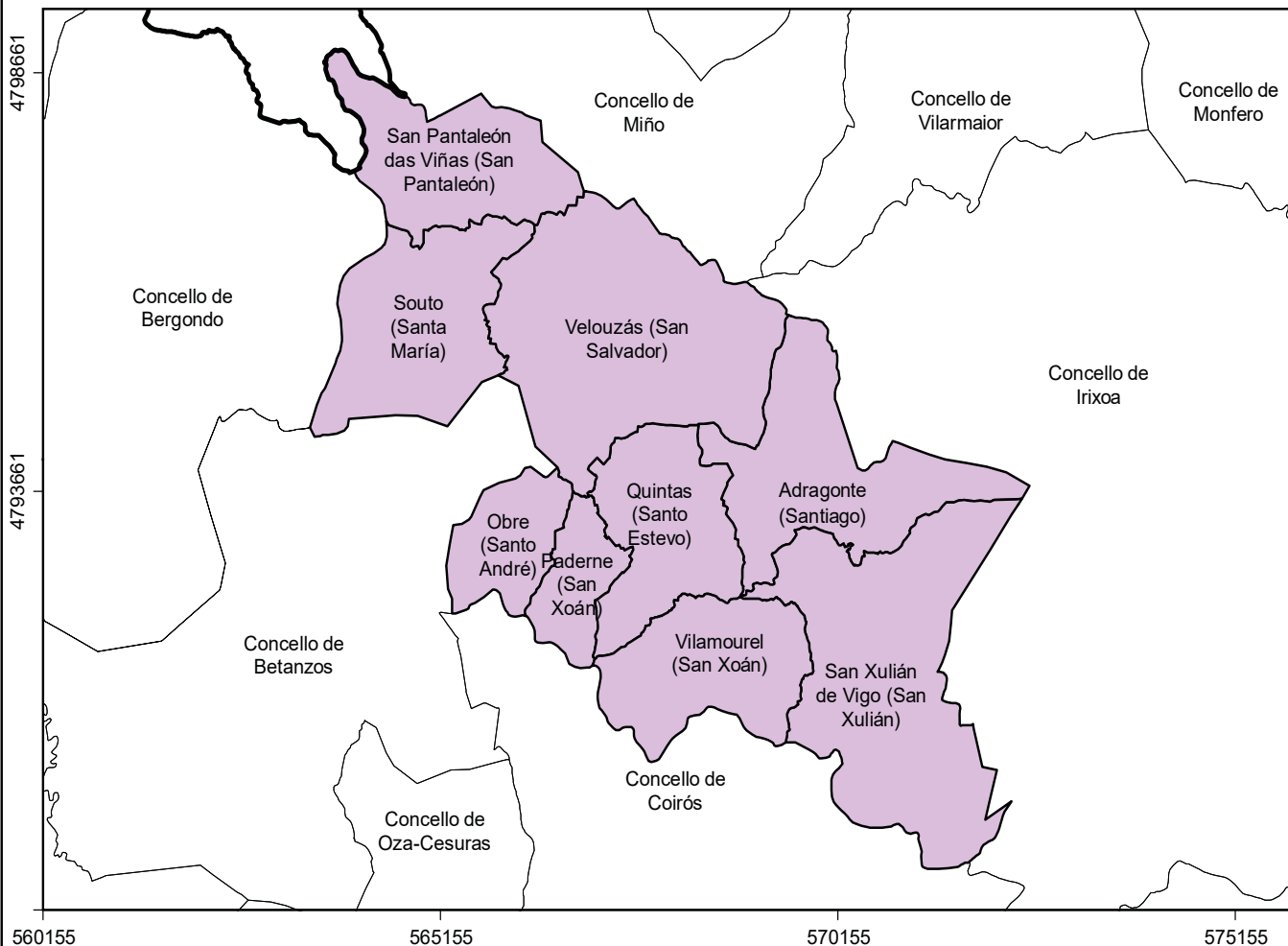
Plano Nº 0046A-0204	Referencia Catastral	Superficie (m ²)	Superficie Afectada (m ²)	Porcentaje Afectada
	15065B50100697	3860,16	1055,36	27,34%
	15065B50100698	1446,50	1198,41	82,85%
	15065B50100700	2251,62	2251,38	99,99%
	15065B50100701	1001,76	899,97	89,84%
	15065B50100702	479,97	479,96	100,00%
	15065B50100703	2988,55	2592,25	86,74%
	15065B50100704	3951,92	3543,21	89,66%
	15065B50100705	3298,34	309,57	9,39%
	15065B50100707	5760,99	547,17	9,50%
	15065B50100708	1026,65	1026,65	100,00%
	15065B50100709	294,25	294,25	100,00%
	15065B50100710	520,02	520,02	100,00%
	15065B50100711	1652,71	1652,71	100,00%
	15065B50100712	10814,64	1238,77	11,45%
	15065B50100713	710,85	710,85	100,00%
	15065B50100714	602,66	596,91	99,05%
	15065B50100715	577,35	577,26	99,98%
	15065B50100716	297,65	297,64	100,00%
	15065B50100717	911,54	911,53	100,00%
	15065B50100718	763,24	671,75	88,01%
	15065B50100719	1057,36	810,57	76,66%
	15065B50100720	387,86	270,88	69,84%
	15065B50100721	2755,87	2136,15	77,51%
	15065B50100722	1809,96	1808,19	99,90%
	15065B50100723	973,86	973,85	100,00%
	15065B50100724	2613,53	2613,43	100,00%
	15065B50100734	2847,46	733,18	25,75%
	15065B50100736	2104,12	1186,56	56,39%
	15065B50100737	3514,99	1828,51	52,02%
	15065B50100740	2051,00	2050,77	99,99%
	15065B50101034	2246,51	2145,84	95,52%
	15065B50101036	9679,08	1837,39	18,98%
	15065B50101044	2118,07	1323,11	62,47%
	15065B50101045	2009,03	533,30	26,55%
	15065B50101046	5021,70	1721,22	34,28%
	15065B50101047	2579,97	2100,20	81,40%
	15065B50101049	1969,96	716,44	36,37%
	15065B50101050	1905,66	1551,45	81,41%
	15065B50101051	5265,96	142,55	2,71%
	15065B50101055	424,73	424,73	100,00%
	15065B50101056	2649,66	2449,93	92,46%
	15065B50101066	1377,37	380,70	27,64%
	15065B50101067	3085,21	3084,97	99,99%
	15065B50101086	2603,24	1822,77	70,02%

PLANOS

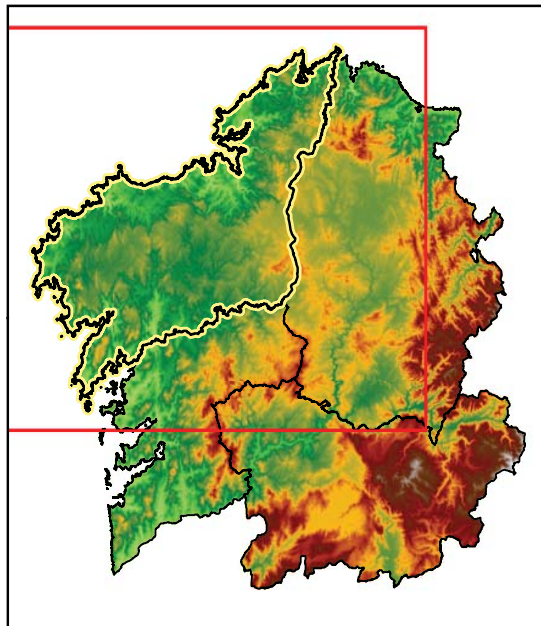
PLANO 1

SITUACIÓN

PARROQUIAS DO MUNICIPIO DE PADERNE



PROVINCIA



CC.AA.

PLANO DE SITUACIÓN

Plan Municipal de Prevención e Defensa Contra Incendios Forestais de Paderne



Autor:
Concello de Paderne

PLANO Nº
1

Sistema de Coordenadas:
ETRS 1989 UTM Zona 29N

DATA
Xaneiro
2022

PLANO 2

REDE DE DEFENSA CONTRA OS INCENDIOS FORESTAIS

PLANO 2.1

REDE SECUNDARIA DE FAIXAS DE XESTIÓN DA BIOMASA PERIMETRAL AO SOLO URBANO, NÚCLEO RURAL E URBANIZABLE, E ARREDOR DAS EDIFICACIÓNS ILLADAS



CARTOGRAFÍA DAS FAIXAS SECUNDARIAS DE XESTIÓN DE BIOMASA





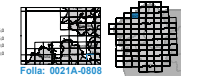
CARTOGRAFÍA DAS FAIXAS SECUNDARIAS DE XESTIÓN DE BIOMASA

-  Parcelas afectadas
-  Faixa Protección 50m
-  Solo de Núcleo Rural
-  Solo Urbano
-  Solo Urbanizable
-  Delimitación Automática
-  Delimitación Enviada polo Concello

Parcelas afectadas por faixas de 50 metros entorno a núcleos

Coordenadas dos vértices de cada parcela afectada:

ID Parcela	X (m)	Y (m)	X (m)	Y (m)
1	55000.0	47000.0	55050.0	47050.0
2	55050.0	47000.0	55100.0	47050.0
3	55050.0	47050.0	55100.0	47100.0
4	55100.0	47000.0	55150.0	47050.0



Folla: 0021A-0808



CARTOGRAFÍA DAS FAIXAS SECUNDARIAS DE XESTIÓN DE BIOMASA

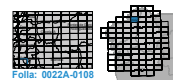
-  Parcelas afectadas
-  Faixa Protección 50m
-  Solo de Núcleo Rural
-  Solo Urbano
-  Solo Urbantizable
-  Delimitación Automática
-  Delimitación Enviada polo Concello

Parcelas afectadas por faixas de 50 metros entorno a núcleos

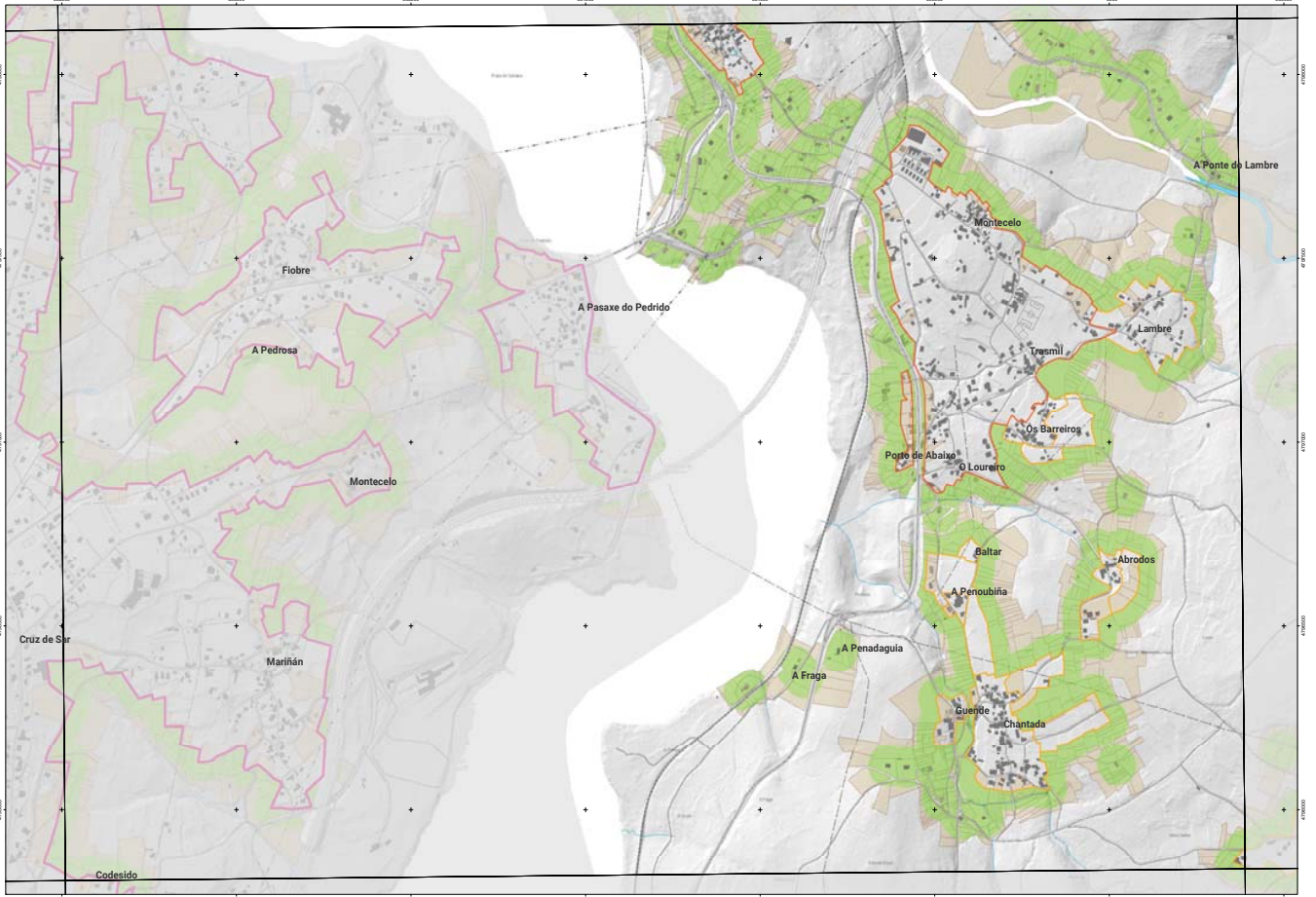
Coordenadas das parcelas de Solo

Nº	Parcela	Coordenadas	Superficie
1	56500.0 - 56500.0	4741.15 - 4741.15	0.00000
2	56500.0 - 56500.0	4741.15 - 4741.15	0.00000
3	56500.0 - 56500.0	4741.15 - 4741.15	0.00000
4	56500.0 - 56500.0	4741.15 - 4741.15	0.00000

Elaboración: 02/04/2018
 Escala: 1:5000
 Sistema de Coordenadas: UTM



Folla: 0022A-0108




CARTOGRAFÍA DAS FAIXAS SECUNDARIAS DE XESTIÓN DE BIOMASA

-  Faixa Protección 50m
-  Solo de Núcleo Rural
-  Delimitación Automática
-  Solo Urbano
-  Delimitación Enviada polo Concello
-  Solo Urbantizable

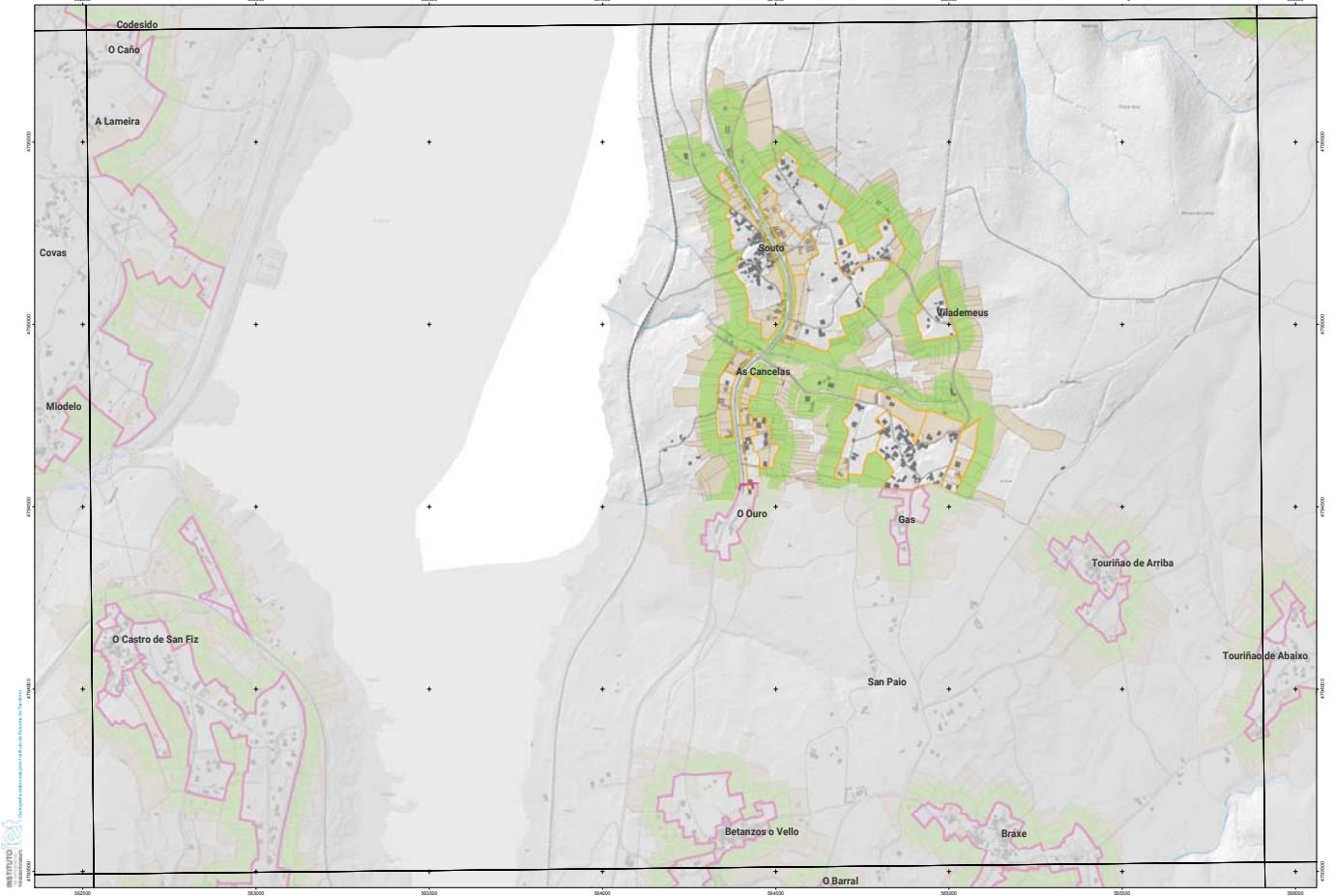
Parcelas afectadas por faixas de 50 metros entorno a núcleos

Coordenadas das parcelas de Solo de Núcleo Rural

ID Parcela	X (m)	Y (m)
1	50000.0	47000.0
2	50000.0	47000.0
3	50000.0	47000.0
4	50000.0	47000.0



Folla: 0045A-0801



CARTOGRAFÍA DAS FAIXAS SECUNDARIAS DE XESTIÓN DE BIOMASA

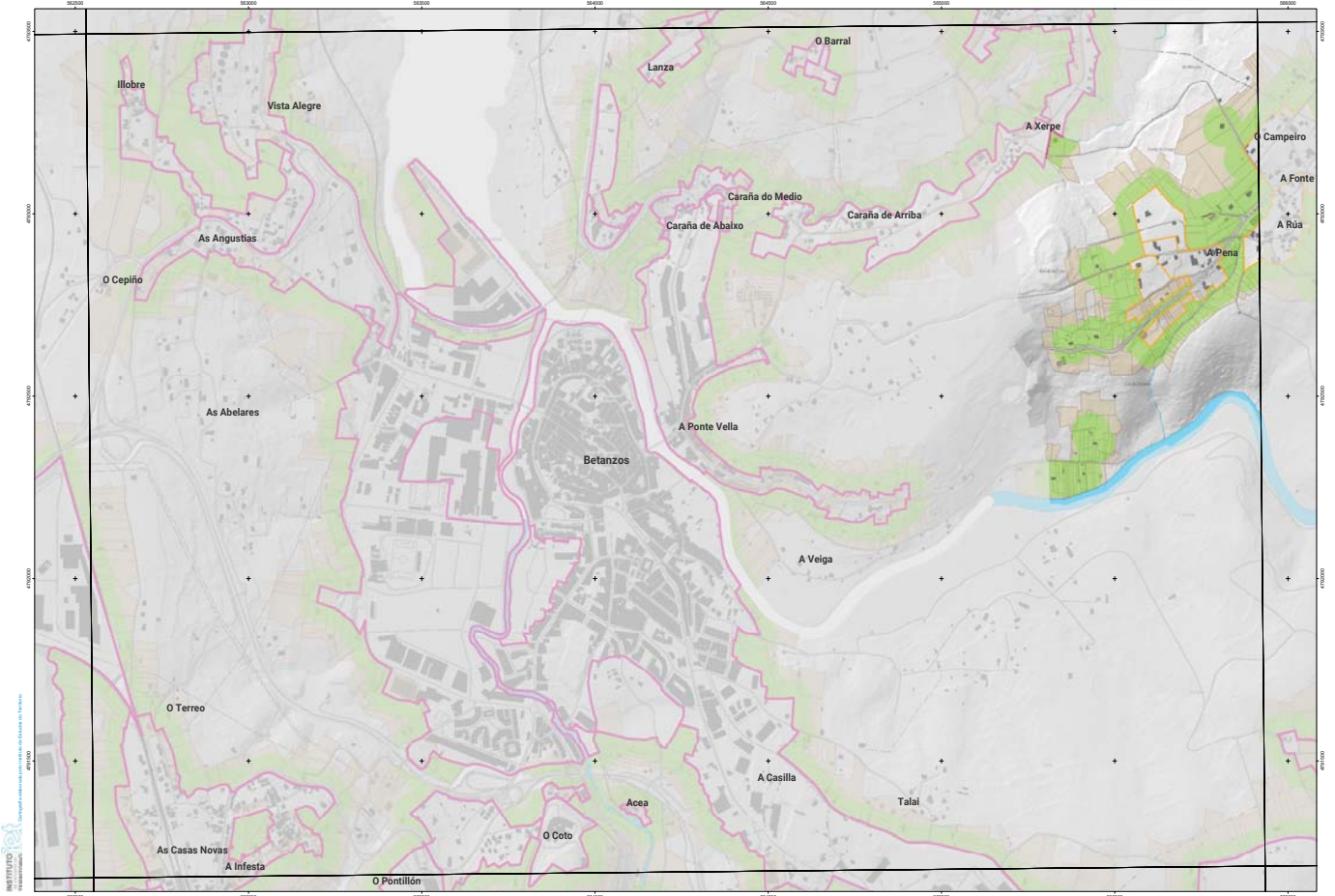
-  Parcelas afectadas
-  Faixa Protección 50m
-  Solo de Núcleo Rural
-  Solo Urbano
-  Solo Urbantizable
-  Delimitación Automática
-  Delimitación Enviada polo Concello

Parcelas afectadas por faixas de 50 metros entorno a núcleos

Coordenadas dos vértices de cada parcela

ID	X1	Y1	X2	Y2
1	50000.0	47000.0	50000.0	47000.0
2	50000.0	47000.0	50000.0	47000.0
3	50000.0	47000.0	50000.0	47000.0
4	50000.0	47000.0	50000.0	47000.0

 **Folla: 0045A-0802**



CARTOGRAFÍA DAS FAIXAS SECUNDARIAS DE XESTIÓN DE BIOMASA

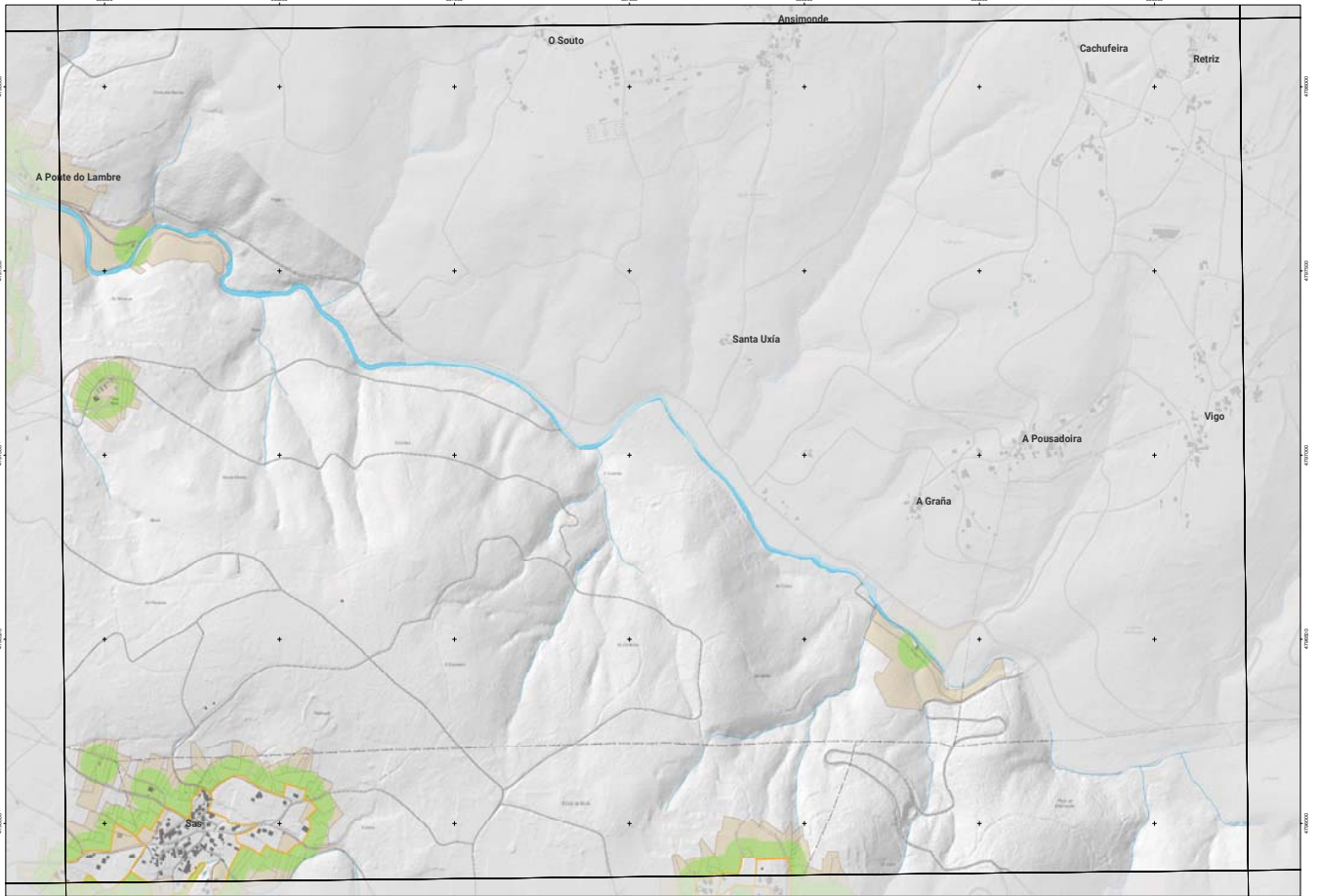
-  Parcelas afectadas
-  Solo de Núcleo Rural
-  Delimitación Automática
-  Faixa Protección 50m
-  Solo Urbano
-  Delimitación Enviada polo Concello
-  Solo Urbantizable

Parcelas afectadas por faixas de 50 metros entorno a núcleos

Coordenadas dos vértices de cada parcela afectada			
Parcela	X1	Y1	X2
1	50000.0	47000.0	50000.0
2	50000.0	47000.0	50000.0
3	50000.0	47000.0	50000.0
4	50000.0	47000.0	50000.0




Folla: 0045A-0803



CARTOGRAFÍA DAS FAIXAS SECUNDARIAS DE XESTIÓN DE BIOMASA

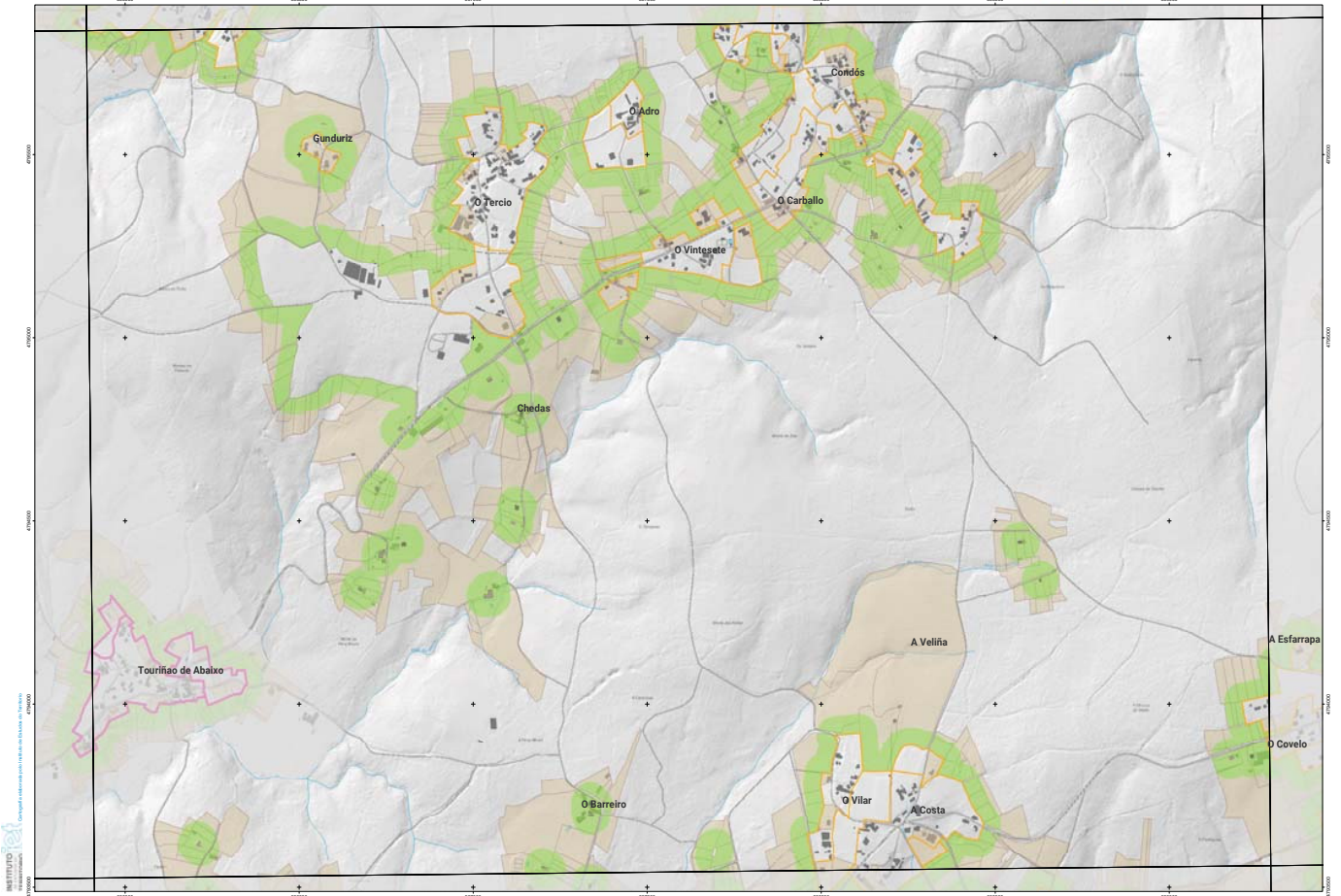
-  Parcelas afectadas
-  Faixa Protección 50m
-  Solo de Núcleo Rural
-  Solo Urbano
-  Solo Urbantizable
-  Delimitación Automática
-  Delimitación Enviada polo Concello

Parcelas afectadas por faixas de 50 metros entorno a núcleos

Coordenadas dos vértices de cada parcela			
Parcela	X1	Y1	X2
1	56800.0	47000.0	56800.0
2	56800.0	47000.0	56800.0
3	56800.0	47000.0	56800.0
4	56800.0	47000.0	56800.0




Folla: 0046A-0101



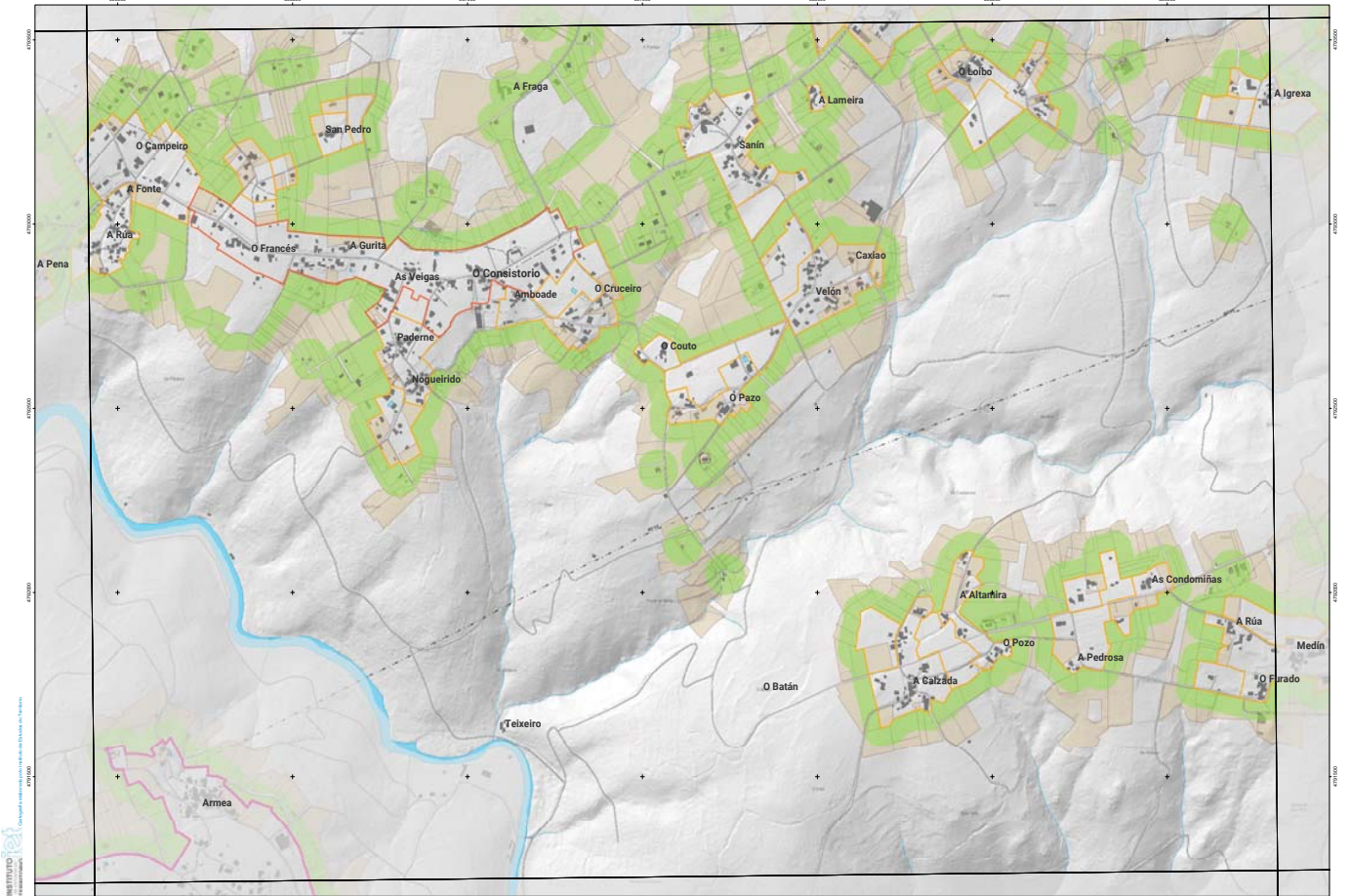
CARTOGRAFÍA DAS FAIXAS SECUNDARIAS DE XESTIÓN DE BIOMASA

-  Parcelas afectadas
-  Solo de Núcleo Rural
-  Delimitación Automática
-  Faixa Protección 50m
-  Solo Urbano
-  Delimitación Enviada polo Concello
-  Solo Urbanizable

Parcelas afectadas por faixas de 50 metros entorno a núcleos

Coordenadas dos vértices de cada parcela		Coordenadas dos vértices de cada núcleo	
X	Y	X	Y
1	56850.0	56850.0	47100.0
2	56850.0	56850.0	47100.0
3	56850.0	56850.0	47100.0
4	56850.0	56850.0	47100.0

Projección: UTM
 Datum: ETRS89
 Escala: 1:50000
 Folla: 0046A-0102



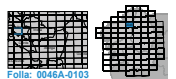
CARTOGRAFÍA DAS FAIXAS SECUNDARIAS DE XESTIÓN DE BIOMASA

-  Parcelas afectadas
-  Faixa Protección 50m
-  Solo de Núcleo Rural
-  Solo Urbano
-  Solo Urbanizable
-  Delimitación Automática
-  Delimitación Enviada polo Concello

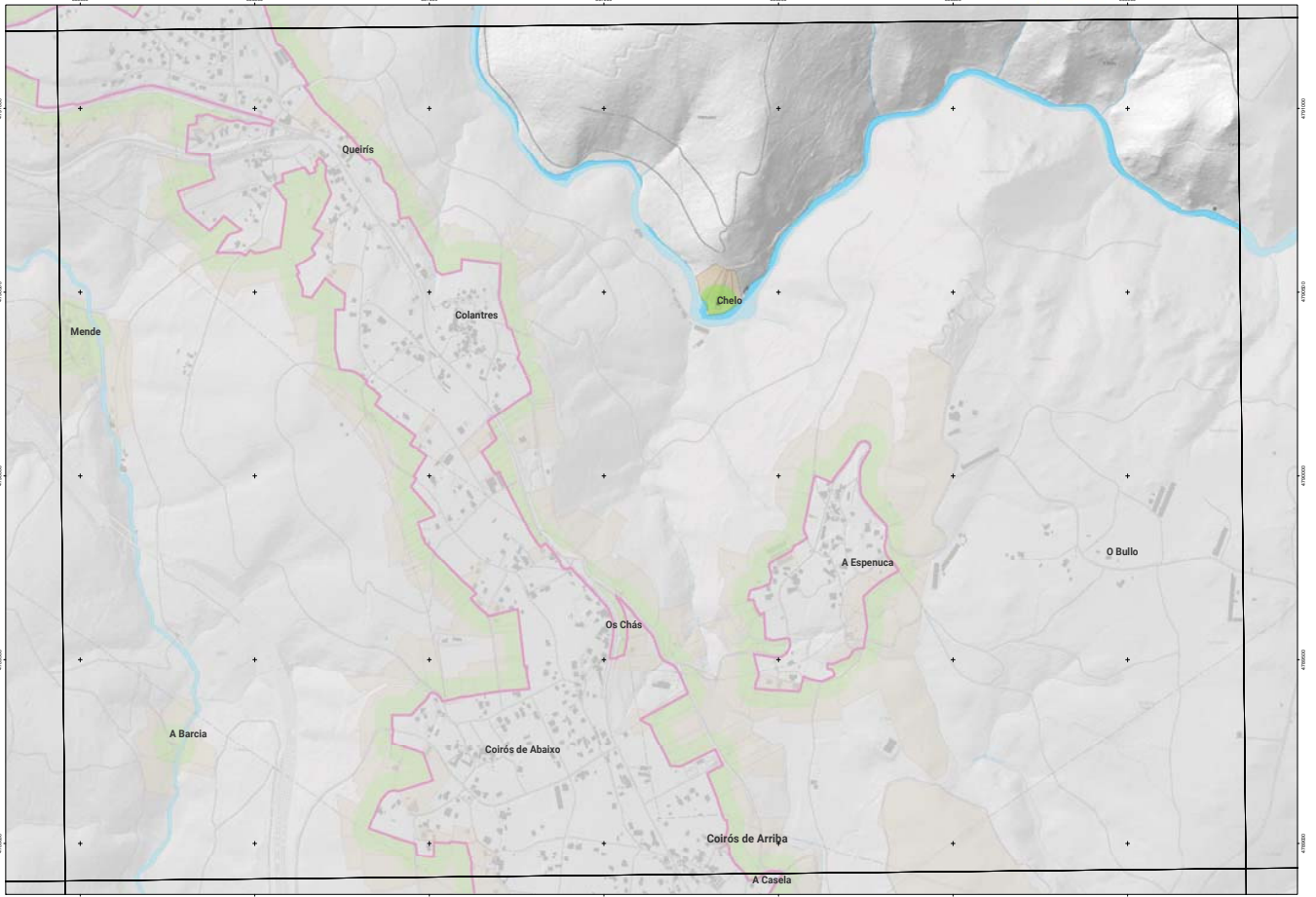
Parcelas afectadas por faixas de 50 metros entorno a núcleos

Coordenadas dos vértices de cada parcela

Parcela	X1	Y1	X2	Y2
1	58650.0	47100.0	58750.0	47100.0
2	58750.0	47100.0	58850.0	47100.0
3	58850.0	47100.0	58950.0	47100.0
4	58950.0	47100.0	59050.0	47100.0



Folla: 0046A-0103



CARTOGRAFÍA DAS FAIXAS SECUNDARIAS DE XESTIÓN DE BIOMASA

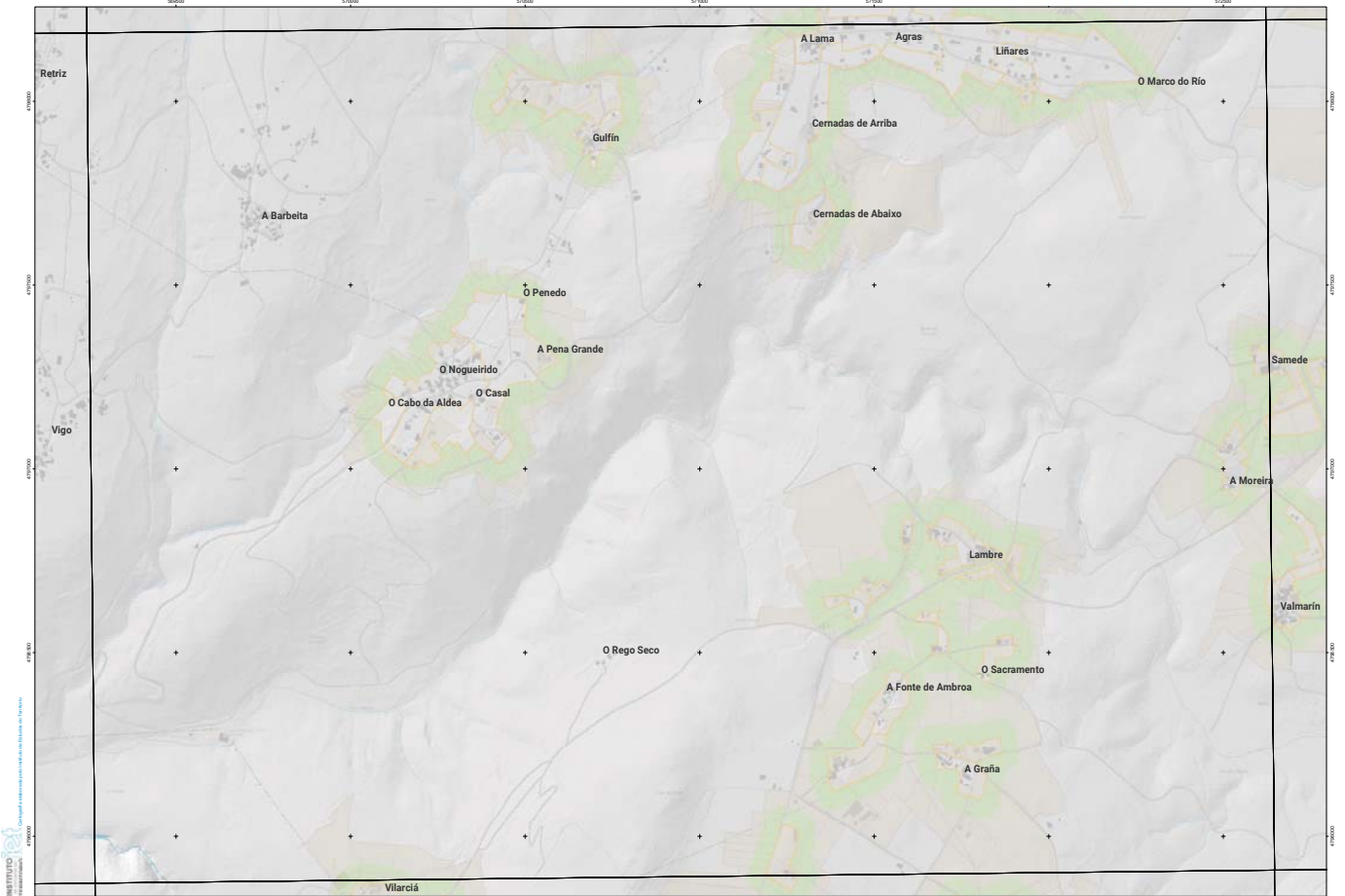
-  Parcelas afectadas
-  Faixa Protección 50m
-  Solo de Núcleo Rural
-  Solo Urbano
-  Solo Urbantizable
-  Delimitación Automática
-  Delimitación Enviada polo Concello

Parcelas afectadas por faixas de 50 metros entorno a núcleos

Coordenadas dos vértices de cada parcela			
Parcela	X1	Y1	X2
1	56800.0	47000.0	56800.0
2	56800.0	47000.0	56800.0
3	56800.0	47000.0	56800.0
4	56800.0	47000.0	56800.0




Folla: 0046A-0104



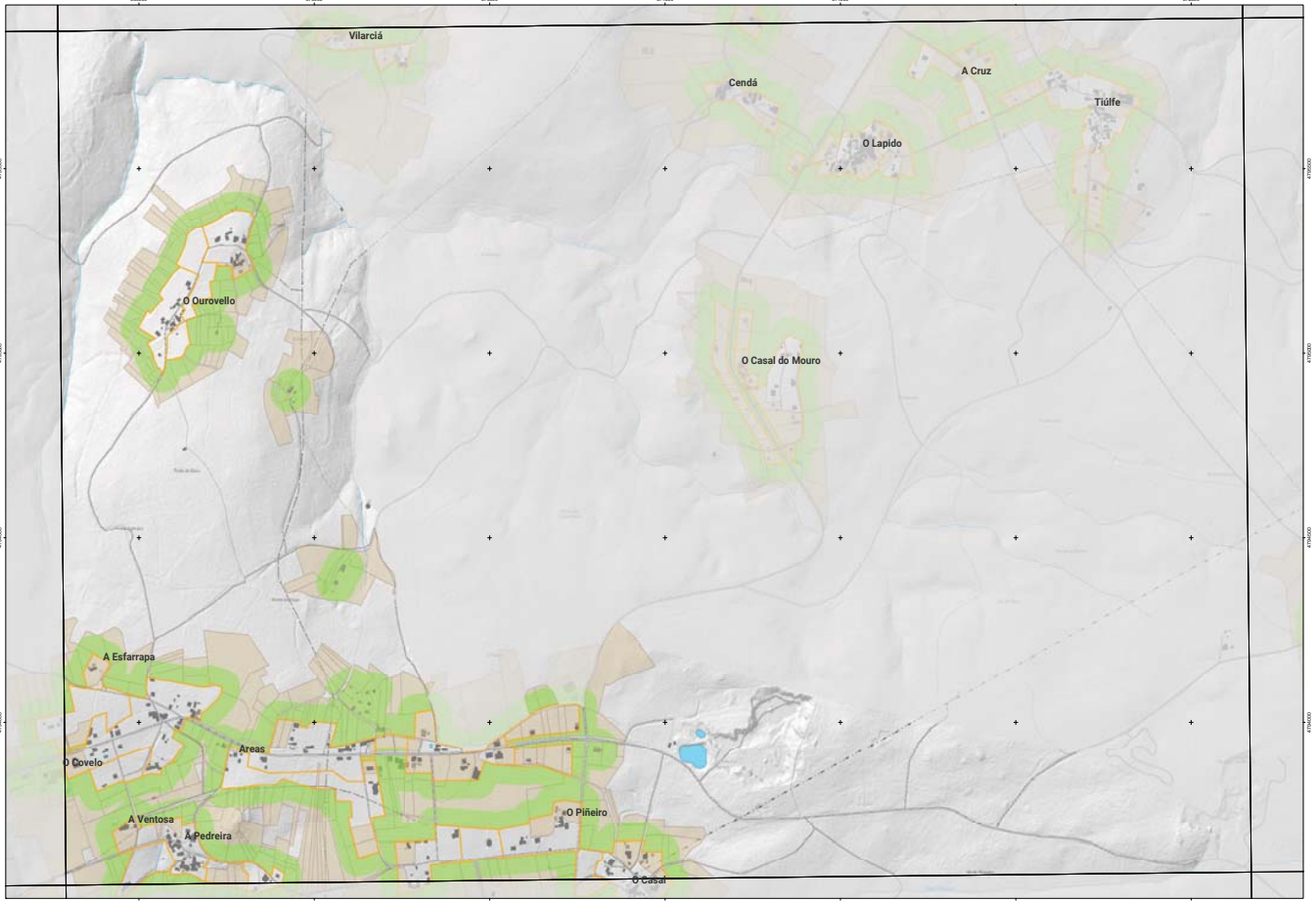
CARTOGRAFÍA DAS FAIXAS SECUNDARIAS DE XESTIÓN DE BIOMASA

-  Faixa Protección 50m
-  Parcelas afectadas
-  Solo de Núcleo Rural
-  Solo Urbano
-  Solo Urbantizable
-  Delimitación Automática
-  Delimitación Enviada polo Concello

Parcelas afectadas por faixas de 50 metros entorno a núcleos

Coordenadas dos vértices de cada parcela afectada			
Nº	X (m)	Y (m)	Área (m²)
1	56000,00	47000,00	10000,00
2	56500,00	47000,00	10000,00
3	57000,00	47000,00	10000,00
4	57500,00	47000,00	10000,00

Folla: 0046A-0201



CARTOGRAFÍA DAS FAIXAS SECUNDARIAS DE XESTIÓN DE BIOMASA

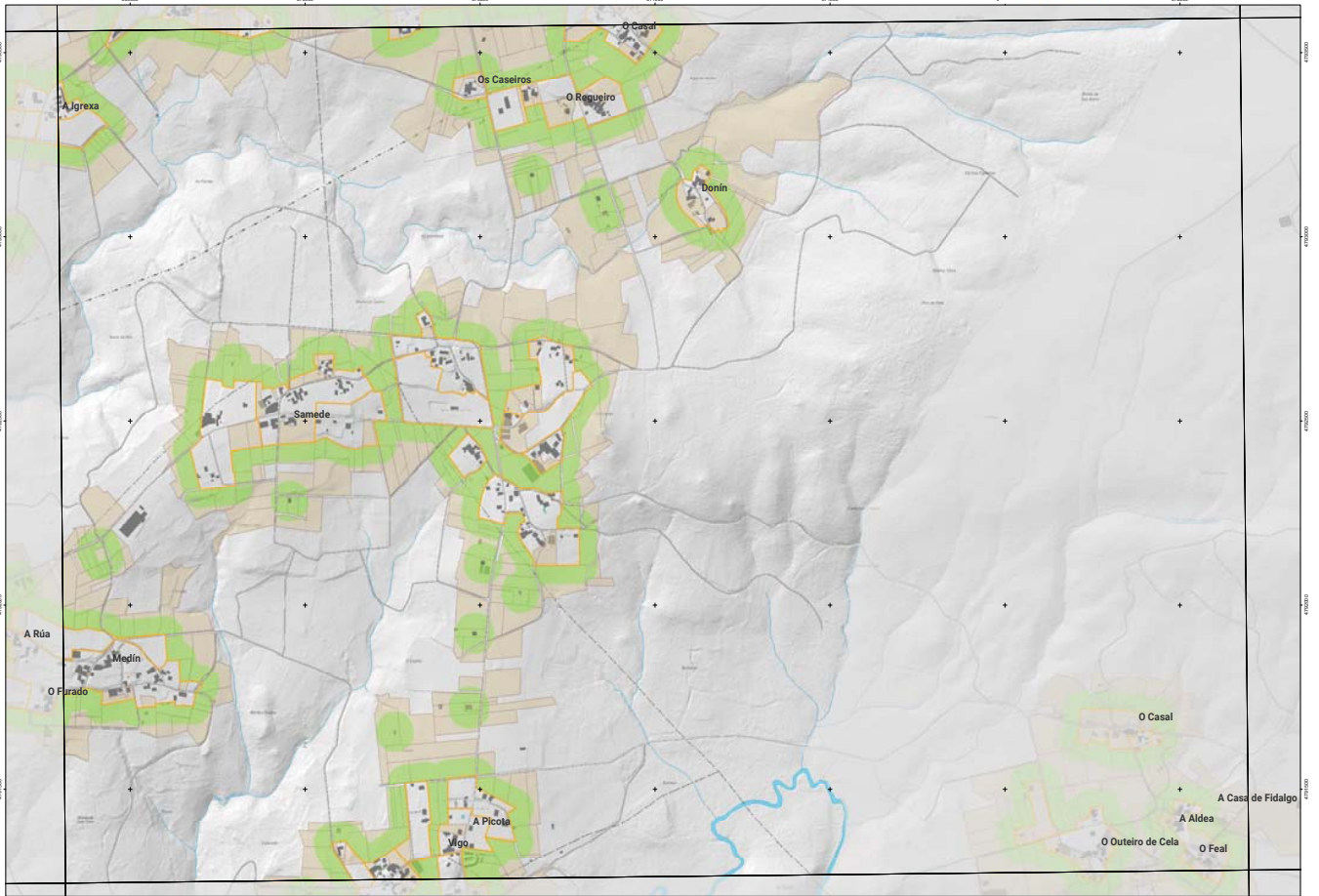
-  Faixa Protección 50m
-  Parcelas afectadas
-  Delimitación Automática
-  Solo de Núcleo Rural
-  Solo Urbano
-  Delimitación Enviada polo Concello
-  Solo Urbanizable

Parcelas afectadas por faixas de 50 metros entorno a núcleos

Coordenadas das parcelas de Solo		Coordenadas das parcelas de Núcleo	
X	Y	X	Y
1	57782.3	57782.3	47146.0
2	57782.3	57782.3	47146.0
3	57782.3	57782.3	47146.0
4	57782.3	57782.3	47146.0



Folla: 0046A-0202



CARTOGRAFÍA DAS FAIXAS SECUNDARIAS DE XESTIÓN DE BIOMASA

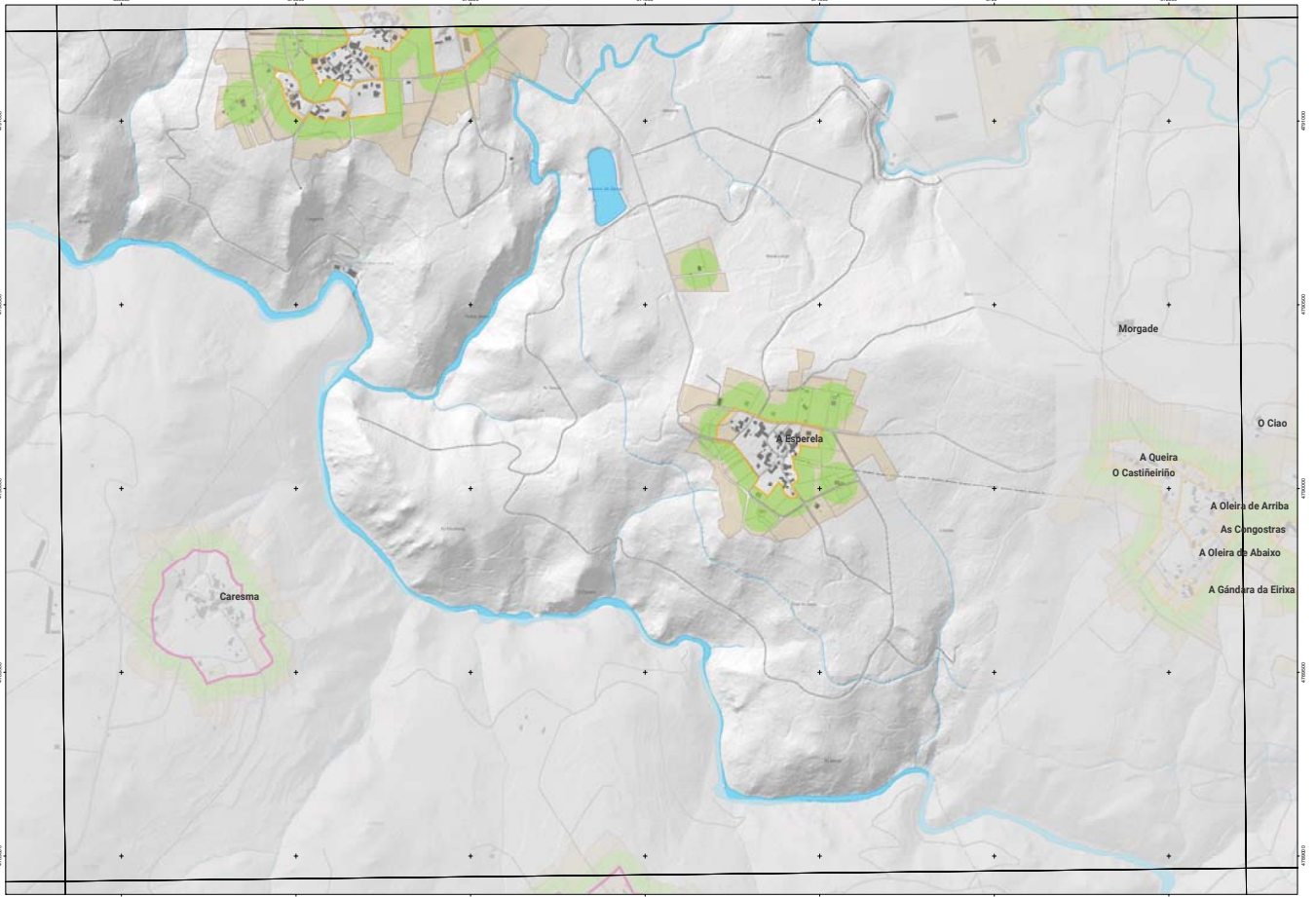
-  Faixa Protección 50m
-  Parcelas afectadas
-  Solo de Núcleo Rural
-  Delimitación Automática
-  Solo Urbano
-  Delimitación Enviada polo Concello
-  Solo Urbanizable

Parcelas afectadas por faixas de 50 metros entorno a núcleos

Coordenadas dos vértices de cada parcela

Parcela	X1	Y1	X2	Y2
1	57040.12	47077.63	47040.12	47178.63
2	57040.12	47077.63	47040.12	47178.63
3	57040.12	47077.63	47040.12	47178.63
4	57040.12	47077.63	47040.12	47178.63

Procedemento: ODR 10/2010
 Escala: 1:5000
 Sistema de Coordenadas: UTM
 Datum: ED50
 Folio: 0046A-0203



CARTOGRAFÍA DAS FAIXAS SECUNDARIAS DE XESTIÓN DE BIOMASA

-  Parcelas afectadas
-  Faixa Protección 50m
-  Solo de Núcleo Rural
-  Solo Urbano
-  Solo Urbanizable
-  Delimitación Automática
-  Delimitación Enviada polo Concello

Parcelas afectadas por faixas de 50 metros entorno a núcleos

Coordenadas dos vértices de cada parcela

Parcela	X1	Y1	X2	Y2
1	56866,7	47048,3	47048,3	47117,3
2	57021,9	47048,7	47048,7	47116,3
3	57086,7	47049,1	47049,1	47116,3
4	56866,3	47049,7	47049,1	47116,3

Elaboración: 27 de Maio de 2024
 Escala: 1:2000
 Folla: 0046A-0204

